

Registracijos numeris ⌵	Registracijos data ⌵	Tipas ⌵	Būsena ⌵	Projekto pavadinimas ⌵	Statytojas
PSP-12-240301-00006	2024-03-01	Prašymas pritari projektiniams pasiūlymams	Pasiūlymams pritari	Kultūros paveldo objekto (20036) M.K.Čiurlionio paminklo skvero Druskininkuose, rekonstravimo projektas	Druskininkų savivaldybė

**Kultūros paveldo objekto (20036) M. K. Čiurlionio paminklo skvero Druskininkuose,
rekonstravimo projektinių pasiūlymų aptarimo su visuomene**

ATASKAITA

2024-03-01

1. Viešo susirinkimo protokolas, 2 lapai;
2. Viešo susirinkimo dalyvių sąrašas, 1 lapas pateikiamas skiltyje „Kiti dokumentai“;
3. Pranešimas apie įvykusį susirinkimą TPS Vartai, 1 lapas;
4. Viešo susirinkimo transliacijos įrašas (3 vnt.). Transliacija vyko 2024-02-29 nuo 16:00 val. Transliacijos nuoroda:
<https://teams.live.com/meet/9418632660952?p=qyB1PEhd6eLzfNop>
5. Informacinis pranešimas apie visuomenės informavimą Druskininkų savivaldybės internetiniame puslapyje www.druskininkusavivaldybe.lt, skiltyje – Visuomenės informavimas apie numatomą statinių projektavimą, 3 lapai;
6. Informacinio skelbimo prie skvero nuotraukos 2024-04-06, 2 lapai;
7. Informaciniame stende pateikta informacija, 1 lapas.

**Kultūros paveldo objekto (20036) M. K. Čiurlionio paminklo skvero Druskininkuose,
rekonstravimo projektinių pasiūlymų viešo svarstymo posėdžio**

PROTOKOLAS

2024-02-29

Susirinkimo data: 2024 m. vasario 29 d.

Susirinkimo pradžia: 16:00 val.

Susirinkimo pabaiga: 17:00 val.

Susirinkimo vieta: <https://teams.live.com/joinmeeting/9418632660952?p=qbB1PEhd6eLzfNop>

Posėdžio pirmininkas: projekto vadovė Marija Nemunienė

Posėdžio sekretorius: architektė Rūta Irena Klimavičienė

Posėdžiui pirmininkavo projekto vadovė Marija Nemunienė; posėdžio sekretorė - architektė Rūta Irena Klimavičienė.

Dalyvių sąrašas pridedamas.

DARBOTVARKĖ:

Kultūros paveldo objekto (20036) M. K. Čiurlionio paminklo skvero Druskininkuose, rekonstravimo projektinių pasiūlymų pristatymas ir aptarimas.

Posėdžio pirmininkė informavo visus, kad prieš pradėdant pristatymą prisijungiančių dalyvių laukta apie 10 min. Projekto vadovė pasakė, kad viešo posėdžio metu bus pristatomi projektiniai pasiūlymai ir visi pageidaujantys galės pateikti nuomones, pasiūlymus. Informavo, kad:

- projekto rengėjas pagal tyrimų projektavimo darbų sutartį yra UAB „Projektavimo ir restauravimo institutas“.
- apie projekto viešą svarstymą visuomenė buvo informuota teisės aktų nustatyta tvarka ir iki posėdžio (bei jo metu) turėjo galimybes pateikti pasiūlymus bei paklausimus.
- iki susirinkimo pasiūlymų nei paštu, nei el. laiškais negauta.

Projektinius pasiūlymus pristatė projekto vadovė Marija Nemunienė. Rodydama vizualinę medžiagą, projekto vadovė informavo apie skvero rekonstravimo sprendinius, siūlomą takų medžiagiškumą, želdinių tvarkymo sprendinius, skvero ir M. K. Čiurlionio paminklo skulptūros apšvietimą, pateikė mažosios architektūros elementų parinkčių sistemą. Projekto vadovė pabrėžė, kad rengiant projektą buvo atsižvelgta į 1975 m. projekto autoriaus Rimanto Dičiaus 2010 m. rengtus skvero projekto pakeitimus (neįgyvendintus), o M. K. Čiurlionio bronzinė skulptūra (aut. skulpt. Vladas Vildžiūnas) saugoma, neliečiama.

UAB „Korgas“ atstovė papildė projekto vadovės pristatymą, išsamiau papasakojo apie skvero ir paminklo apšvietimo sprendinius, parodė apšvietimo 3D vaizdus.

Vilius Margelis klausė, ar šviestuvai „smilgos“ gėlynuose stacionarūs.

Eglė Kučaitė patikslino, kad šie šviestuvai stacionarūs, atsparūs smūgiams bei atmosferos poveikiui, kabeliai montuojami po žemės paviršiumi.

Marija Nemunienė klausė vyriausiojo architekto nuomonės apie naujai siūlomus šviestuvus prie takų.

Vilius Margelis svarstė, kad gal būtų tikslinga šviestuvų atramas numatyti mažesnio aukščio, gėlynų šviestuvus „smilgas“ komponuoti grupėmis ir toliau nuo bortų, prie skulptūrinio paminklo apšvietimo sprendinius papildyti šviestuvais iš grindinio. Be to, pageidavo atsisakyti aukštų ir plačių bortų prie centrinių gėlynų, domėjosi augalų rūšimis gėlynuose.

Marija Nemunienė pritarė vyriausiojo architekto siūlymams, sprendiniai bus detalizuojami, papildomi, tikslinamos augalų gėlynuose rūšys.

Posėdžio dalyviai nutarė, kad tikslinga skulptūrinio paminklo apšvietimą pasitikrinti/pamodeliuoti natūroje.

Susirinkimui skirtu metu kitų klausimų, pasiūlymų negauta.

Posėdžio pirmininkė susirinkimą 17:00 val. baigė.

NUTARIMAS.

1. Visuomenė tinkamai supažindinta su Kultūros paveldo objekto (20036) M. K. Čiurlionio paminklo skvero Druskininkuose, rekonstravimo projektiniais pasiūlymais.
2. Projektinių pasiūlymų viešo svarstymo procedūra baigta.

Posėdžio pirmininkas

M N

Posėdžio sekretorius

R I K

**Kultūros paveldo objekto (20036) M. K. Čiurlionio paminklo skvero Druskininkuose, rekonstravimo
projektinių pasiūlymų viešo svarstymo dalyvių sąrašas**

Vieta ir laikas: 2024-02-29 16:00 val.

Transliacijos nuoroda:

<https://teams.live.com/meet/9418632660952?p=qyBIPEhd6eLzfNop>

Eil. Nr.	Vardas, pavardė	Atstovaujama organizacija, neformali grupė ar kt.	Kontaktai (el.paštas, tel.)
1.	M. N.	UAB „Projektavimo ir restauravimo institutas“, projekto vadovė	
2.	D. V. B.	UAB „Projektavimo ir restauravimo institutas“, architektė	
3.	R. I. K.	UAB „Projektavimo ir restauravimo institutas“, architektė	
4.	V. M.	Druskininkų savivaldybės administracijos Architektūros ir urbanistikos skyriaus vedėjo pavaduotojas - vyriausiasis architektas	
5.	E. K.	UAB „Korgas“	
6.	M. B.	UAB „Korgas“	
7.			
8.			
9.			

Posėdžio pirmininkas

M. N.

Posėdžio sekretorius

R. I. K.

Marija

From: planuojustatau.lt <neatsakyti@planuojustatau.lt>
Sent: penktadienis 2024 m. kovas 1 01:02
To: .
Subject: IS Infostatyba dokumento būsenos pasikeitimas

Sveiki.

Lietuvos Respublikos statybos leidimų ir statybos valstybinės priežiūros informacinėje sistemoje „Infostatyba“ pasikeitė prašymo / pranešimo / dokumento būsena.

Tipas: Prašymas informuoti visuomenę apie parengtus statinių projektinius pasiūlymus

Registracijos data: 2024-02-05

Registracijos Nr.: ISP-12-240205-00002

Būsena: Susirinkimas įvyko

Statinio projekto pavadinimas: Kultūros paveldo objekto (20036) M.K.Čirulionio paminklo skvero Druskininkuose, rekonstravimo projektas

Statytojas (-ai): Druskininkų saivaldybė

Adresas (-ai): Druskininkai; Druskininkai; Druskininkai; Druskininkai; Druskininkai

IS „Infostatyba“

Šis laiškas buvo išsiųstas automatiškai, į jį atsakyti nereikia.

Jūsų asmens duomenys IS „Infostatyba“ yra tvarkomi tik teisės aktuose apibrėžtais teisėtais pagrindais. Atsisakyti IS „Infostatyba“ siunčiamų automatinių pranešimų galite Jūsų paskyros nustatymuose.



Titulinis > Visuomenės informavimas apie numatomą statinių projektavimą

VISUOMENĖS INFORMAVIMAS APIE NUMATOMĄ STATINIŲ PROJEKTAVIMĄ

2024-02-07 KULTŪROS PAVELDO OBJEKTO (20036) M. K. ČIRULIONIO PAMINKLO SKVERO DRUSKININKUOSE, REKONSTRAVIMO PROJEKTAS

Informuojame, kad vadovaujantis STR .04.04:2017 "Statinio projektavimas, projekto ekspertizė" VIII skyriaus "Visuomenės informavimas apie numatomą statinių (jų dalių) projektavimo ir visuomenės dalyvavimas svarstant statinių (jų dalių) projektinius pasiūlymus" nuostatomis parengti Kultūros paveldo objekto (20036) M. K. Čirulionio paminklo skvero Druskininkuose, rekonstravimo projektiniai pasiūlymai:

Projekto pavadinimas:

Kultūros paveldo objekto (20036) M. K. Čirulionio paminklo skvero Druskininkuose, rekonstravimo projektas

1. Statinių statybvietės adresas ir žemės sklypo kadastrinis numeris, arba statinių geografinės koordinatės:

Žemės sklypo kadastro Nr. 1501/0001:123 Druskininkų m. k. v.

2. Statinių esama ir (ar) numatoma pagrindinė naudojimo paskirtis, statinių tipai:

Statinio Kiti inžineriniai statiniai - M. K. Čiurlionio skvero takai pagrindinė naudojimo paskirtis - kiti inžineriniai statiniai, nesudėtingasis statinys;

Statinio Kelias (gatvė)-gatvė-privažiavimas nuo V. Kudirkos gatvės iki Vilniaus al. 7 pagrindinė naudojimo paskirtis - kiti inžineriniai statiniai, neypatingasis statinys;

Statinio Kiti inžineriniai statiniai - M. K. Čiurlionio skvero takai pagrindinė naudojimo paskirtis - sporto paskirties inžineriniai statiniai, nesudėtingasis statinys;

Statinio Kiti inžineriniai statiniai - M. K. Čiurlionio skvero takai pagrindinė naudojimo paskirtis - kiti inžineriniai statiniai, nesudėtingasis statinys;



statinys;

3. Žemės sklypo esama pagrindinė naudojimo paskirtis ir būdas:
Žemės sklypo pagrindinė naudojimo paskirtis - kita, žemės sklypo naudojimo būdas - bendrojo naudojimo (miestų, miestelių ir kaimų ar savivaldybių bendrojo naudojimo) teritorijos.

4. Projektinius pasiūlymus parengusio projektuotojo (juridinio ar fizinio asmens) įgalioto atstovo (-ų), galinčio informuoti apie projektinius pasiūlymus, vardas, pavardė, elektroninio pašto adresas ir telefono numeris:
UAB „Projektavimo ir restauravimo institutas“, PV Marija Nemunienė, el. paštas marija@pri.lt, tel. Nr. +370 313 51517

Projektinius pasiūlymus parengusio statinio architekto (autoriaus) vardas, pavardė, elektroninio pašto adresas:
PV Marija Nemunienė, el. paštas marija@pri.lt

5. Statytojas (fizinio asmens vardo ir pavardės pirmosios raidės, juridinio asmens pavadinimas, juridinio asmens buveinės adresas, elektroninio pašto adresas, telefono numeris):
Druskininkų savivaldybė, Vilniaus al. 18, Druskininkai, j. k. 111100394, el. paštas info@druskininkai.lt, tel. Nr. +370 313 51517

6. Susipažinimo su projektiniais pasiūlymais adresas, telefono numeris ir laikas, savivaldybės interneto svetainės adresas:
Susipažinti su projektiniais pasiūlymais galima darbo dienomis nuo 10.00 iki 17.00, adresu UAB „Projektavimo ir restauravimo institutas“, Gedimino pr. 21-101, Vilnius, iš anksto susitarus tel. Nr. +370 687 90354, arba Druskininkų savivaldybės internetiniame puslapyje www.druskininkusavivaldybe.lt, skiltyje - Visuomenės informavimas apie numatomą statinių projektavimą.

7. Informacija, iki kada ir koku būdu iki viešo susirinkimo visuomenės atstovai projektuotojui gali teikti pasiūlymus dėl projektinių pasiūlymų:
Pasiūlymus projektuotojui galima teikti el.paštu

Teikiant išankstinius pasiūlymus turi būti nurodyta: teikiančio pasiūlymą vardas, pavardė ar juridinio asmens pavadinimas, telefono numeris, elektroninio pašto adresas, pasiūlymų teikimo data, kuo grindžiamas pasiūlymas.

8. Kur ir kada vyks viešas susirinkimas (adresas, laikas):

Data : 2024 m. vasario 29 d.

Laikas : 16.00 val.

Adresas: <https://teams.live.com/joinmeeting/9418632660952?p=qyB1PEhd6eLzfNop>



<https://teams.live.com/meet/9418632660952?p=qyBIPEhd6eLzfNop>

PRIDEDAMA

1. Projektiniai pasiūlymai
2. Vaizdinė informacija
3. Pranešimas

2024-02-07 NEPRITARTA POILSIO NAMO V. KUDIRKOS G. 10, DRUSKININKAI, PATALPŲ NR. 19 PASKIRTIES KEITIMO Į GYVENAMĄJĄ PASKIRTĮ PROJEKTINIAMS PASIŪLYMAMS

2024-01-24 NEPRITARTA POILSIO NAMO V. KUDIRKOS G. 10, DRUSKININKAI, PATALPŲ NR. 19 PASKIRTIES KEITIMO Į GYVENAMĄJĄ PASKIRTĮ PROJEKTINIAMS PASIŪLYMAMS

2024-01-19 POILSIO PASKIRTIES PASTATO NAUJOS STATYBOS, GYVENAMOSIOS PASKIRTIS PASTATO, PAGALBINIO ŪKIO PASTATO IR GARAŽO GRIOVIMO, V. KUDIRKOS G. 5, DRUSKININKAI, PROJEKTAS

2023-12-28 PRITARTA NEGYVENAMOSIOS MAITINIMO PASKIRTIES PATALPŲ NR.1A VEISIEJŲ G.7, DRUSKININKUOSE, NEATLIEKANT STATYBOS DARBŲ, PASKIRTIES KEITIMO PROJEKTINIAMS PASIŪLYMAMS

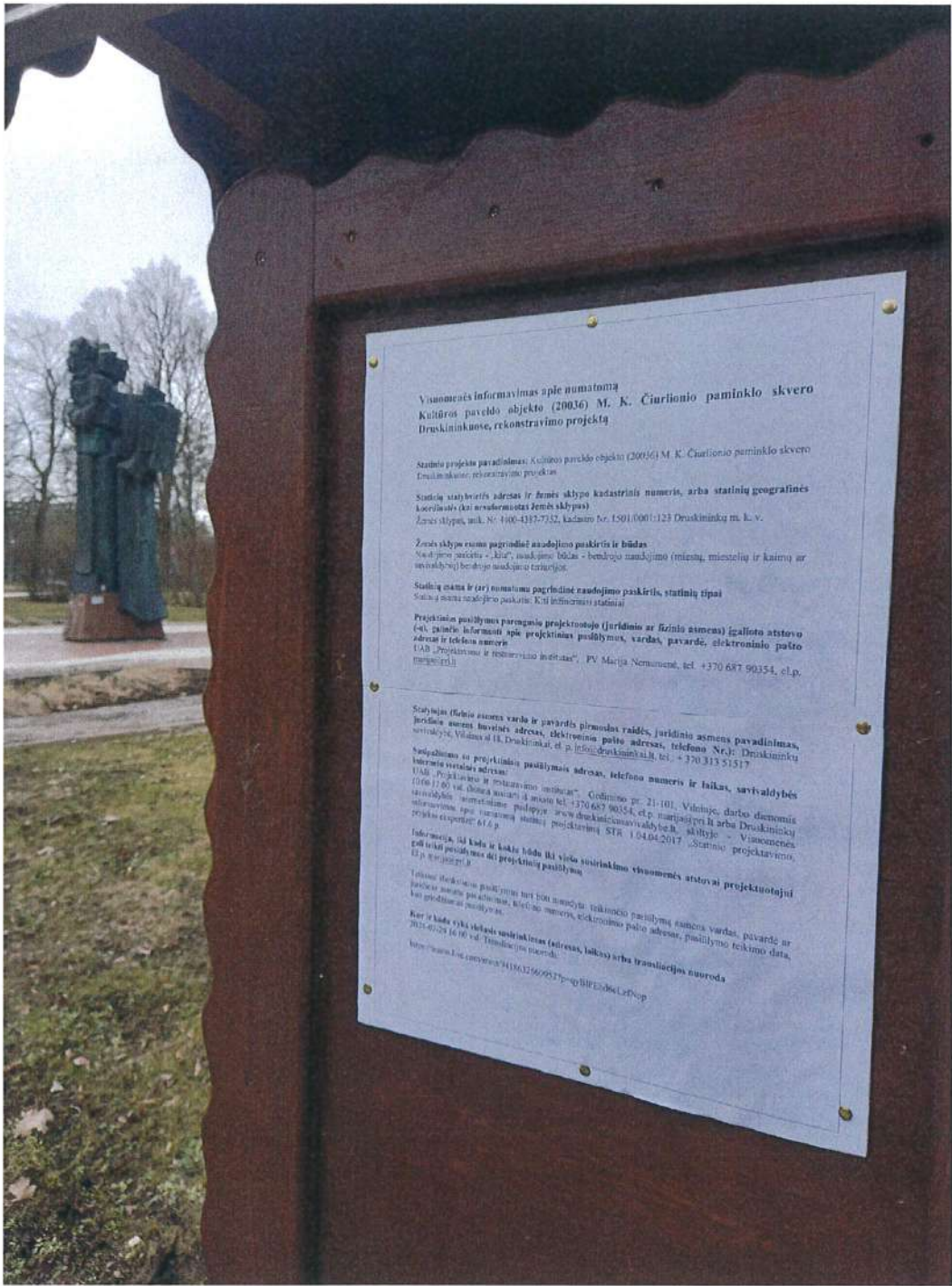
2023-12-15 SPORTO PASKIRTIES INŽINERINIŲ STATINIŲ - GATVĖS KREPŠINIO AIKŠTELIŲ DRUSKININKUOSE SUPAPRASTINTAS STATYBOS PROJEKTAS

2024-01-19 PRITARTA SPORTO PASKIRTIES INŽINERINIŲ STATINIŲ - GATVĖS KREPŠINIO AIKŠTELIŲ DRUSKININKUOSE SUPAPRASTINTIEMS STATYBOS PROJEKTINIAMS PASIŪLYMAMS

2023-05-16 NUOTEKŲ ŠALINIMO TINKLŲ IŠ PRIVAČIŲ GYVENAMŲJŲ NAMŲ PAGAL ADRESUS NERAVŲ G. 4, NERAVŲ K., VIEČIŪNŲ SEN., DRUSKININKŲ SAV., NERAVŲ G. 6, NERAVŲ K., VIEČIŪNŲ SEN., DRUSKININKŲ SAV., NERAVŲ G. 81, NERAVŲ K., VIEČIŪNŲ SEN.,

INFORMACINIO STENDO FOTOFIKSACIJA





**Visuomenės informavimas apie numatomą
Kultūros paveldo objekto (20036) M. K. Ciurlionio paminklo skvero
Druskininkuose, rekonstravimo projektą**

Statinio projekto pavadinimas: Kultūros parko objektas (20036) M. K. Ciurlionio paminklo skvero
Druskininkuose, rekonstravimo projektas

Statinio statybinės adresas ir žemės sklypo kadastrinis numeris, arba statinių geografinės
koordinatės (kai nurodomas žemės sklypas):
Žemės sklypas, nuik. Nr. 400-4397-7332, kadastr. Nr. 1501/0001-123 Druskininkų m. l. v.

Žemės sklype esanti pagrindinė naudojimo paskirtis ir būdas:
Naujoji paskirtis - "kita", naudojimo būdas - bendrojo naudojimo (miestų, miestelių ir kaimų ar
savivaldybių bendrojo naudojimo teritorijos)

Statinio esama ir (ar) numatoma pagrindinė naudojimo paskirtis, statinių tipai
Statinio esama naudojimo paskirtis: Kiti informaciniai statiniai

Projektavimo pasitvymų parengimo projektotojo (juridinio ar fizinio asmens) įgaliojimo atstovo
duoti patvirtinti informuoti apie projektavimo pasitvymus, vardas, pavardė, elektroninio pašto
adresas ir telefono numeris:
UAB „Projektavimo ir restauravimo biuras“, PV. Marija Nemunaitė, tel. +370 687 90354, el.p.
mar@pbi.lt

Statybinis (fizinio asmens) vardas ir pavardė pirmosios raidės, juridinio asmens pavadinimas,
juridinio asmens buveinės adresas, elektroninio pašto adresas, telefono Nr. ir Druskininkų
savivaldybė, Vilniaus al. 11, Druskininkai, el. p. info@druskininkai.lt, tel. +370 313 51517

Nuopatinimo su projektavimu pasitvymais adresas, telefono numeris ir laikas, savivaldybės
informacinis sistemos adresas:
UAB „Projektavimo ir restauravimo biuras“, Gedimino pr. 21-101, Vilniuje, darbo dienomis
(06h-17h) vieš. būklės metu ir anksčiau tel. +370 687 90354, el.p. mar@pbi.lt arba Druskininkų
savivaldybės internetiniame puslapyje www.druskininkai.lt arba Druskininkų
savivaldybės informacinio sistemos puslapyje www.druskininkai.lt skiltyje - Visuomenės
projektavimas, el. p. info@pbi.lt

Informacija, iki kada ir kokią būdą iki viešo skaitinimo visuomenės atstovai projektotojui
gali ir turi pateikti apie projektavimo pasitvymus

Telefono numeris, kuriuo galima gauti daugiau informacijos apie projektavimo pasitvymus, vardas, pavardė ar
pateikti anksčiau pateiktas, telefono numeris, elektroninio pašto adresas, patvirtinimo data,
kurio galiojimo laikotarpis.

Kur ir kada visiškai viešai susitikimas (adresas, laikas) arba transliacijos nuoroda
2023-07-28 16:00 val. Transliacijos nuoroda:
<https://www.facebook.com/413632669277900/BPE3366LzDop>

VISUOMENĖS INFORMAVIMAS APIE NUMATOMĄ KULTŪROS PAVELDO OBJEKTO (20036) M. K. ČIURLIONIO PAMINKLO SKVERO DRUSKININKUOSE, REKONSTRAVIMO PROJEKTĄ

Statinio projekto pavadinimas: Kultūros paveldo objekto (20036) M. K. Čiurlionio paminklo skvero Druskininkuose, rekonstravimo projektas

Statinių statybvietės adresas ir žemės sklypo kadastrinis numeris, arba statinių geografinės koordinatės (kai nesuformuotas žemės sklypas)
Žemės sklypas, unik. Nr. 4400-4387-7352, kadastro Nr. 1501/0001:123 Druskininkų m. k. v.

Žemės sklypo esama pagrindinė naudojimo paskirtis ir būdas

Naudojimo paskirtis - „kita“, naudojimo būdas - bendrojo naudojimo (miestų, miestelių ir kaimų ar savivaldybių) bendrojo naudojimo teritorijos.

Statinių esama ir (ar) numatoma pagrindinė naudojimo paskirtis, statinių tipai

Statinių esama naudojimo paskirtis: Kiti inžineriniai statiniai

Projektinius pasiūlymus parengusio projektuotojo (juridinio ar fizinio asmens) įgalioto atstovo (-ų), galinčio informuoti apie projektinius pasiūlymus, vardas, pavardė, elektroninio pašto adresas ir telefono numeris

UAB „Projektavimo ir restauravimo institutas“, PV M. K. Čiurlionio, tel. +370 313 51517, el.p. info@druskininkai.lt

Statytojas (fizinio asmens vardo ir pavardės pirmosios raidės, juridinio asmens pavadinimas, juridinio asmens buveinės adresas, elektroninio pašto adresas, telefono Nr.): Druskininkų savivaldybė, Vilniaus al.18, Druskininkai, el. p. info@druskininkai.lt, tel.: + 370 313 51517

Susipažinimo su projektiniais pasiūlymais adresas, telefono numeris ir laikas, savivaldybės interneto svetainės adresas:

UAB „Projektavimo ir restauravimo institutas“, Gedimino pr. 21-101, Vilniuje, darbo dienomis 10:00-17:00 val. (būtina susitarti iš anksto tel. +370 687 90354, el.p. info@druskininkai.lt arba Druskininkų savivaldybės internetiniame puslapyje www.druskininkusavivaldybe.lt, skiltyje - Visuomenės informavimas apie numatomą statinių projektavimą STR 1.04.04:2017 „Statinio projektavimo, projekto ekspertizė“ 61.6 p.

Informacija, iki kada ir koku būdu iki viešo susirinkimo visuomenės atstovai projektuotojui gali teikti pasiūlymus dėl projektinių pasiūlymų

El.p. info@druskininkai.lt

Teikiant išankstinius pasiūlymus turi būti nurodyta: teikiančio pasiūlymą asmens vardas, pavardė ar juridinio asmens pavadinimas, telefono numeris, elektroninio pašto adresas, pasiūlymo teikimo data, kuo grindžiamas pasiūlymas.

Kur ir kada vyks viešasis susirinkimas (adresas, laikas) arba transliacijos nuoroda

2024-02-29 16:00 val. Transliacijos nuoroda:

<https://teams.live.com/meet/9418632660952?p=qyBIPEhd6eLzfNop>



UAB

PROJEKTAVIMO IR RESTAURAVIMO INSTITUTAS

Įm. kodas 124563175
Gedimino pr. 21-101, LT-01103 Vilnius
tel.: (8 5) 262 48 82, el. p. ofisas@pri.lt

Statytojas (užsakovas):	Druskininkų savivaldybės administracija Vilniaus al. 18, Druskininkai, kodas 188776264, tel.: +370 313 51517 el.p. info@druskininkai.lt
Objektas:	M. K. Čiurlionio paminklas ir skveras (20036) Druskininkų m., Druskininkų sav. Druskininkų miesto istorinė dalis (30185) Druskininkų m., Druskininkų sav.
Statinio projekto numeris:	PRI. 23-22-TP
Statinio projekto pavadinimas:	Kultūros paveldo objekto (20036) M. K. Čiurlionio paminklo skvero, Druskininkuose, rekonstravimo projektas Žemės sklypas, kadastr. Nr. 1501/0001:123 Druskininkų m. k. v., unik. Nr. 4400-4387-7352
Statybos darbų rūšis:	Rekonstravimas
Statinio projekto dalis:	Sklypo sutvarkymo (sklypo plano) dalis
Bylos žymuo:	PRI. 23-22-PP-SP
Etapas:	Projektiniai pasiūlymai
Laida:	0
Statinio projekto vadovas	M. N. LAR kvalif. atest. Nr. / NKPAS atest. Nr. /
Statinio projekto dalies vadovas (SP)	M. N. LAR kvalif. atest. Nr. / NKPAS atest. Nr. /
Architektė	R. I. K. LAR kvalif. atest. / , NKPAS atest. Nr. /
Architektė	D. V. B.

Vilnius, 2023

1950 m. Specialioji mokslinė restauracinė gamybinė dirbtuvė (SMRGD)
1969 m. Paminklų konservavimo institutas (PKI)
1987 m. Paminklų restauravimo projektavimo institutas (PRPI)
1993 m. UAB "Paminklų restauravimo institutas"
1995 m. AB "Paminklų restauravimo institutas"
2002 m. UAB "Projektavimo ir restauravimo institutas"



PATVIRTINTA
Druskininkų savivaldybės mero
2023 m. gegužės 24 d. potvarkiu Nr. M3-54

PRITARIU
Druskininkų savivaldybės meras
R. M.

2024 m. 02 mėn. 05 d.

PROJEKTINIŲ PASIŪLYMŲ RENGIMO UŽDUOTIS

2024 m. _____

Druskininkai

1. Informacija apie sumanytą projektuoti statinį (pavadinimas, statybos rūšis, statinio kate-3gorija, pagrindinė statinio naudojimo paskirtis), žemės sklypo ir statinio techniniai ir paskirties rodikliai (sklypo užstatymo tankumas ir intensyvumas, pastato aukštų skaičius, jo aukštis nuo žemės paviršiaus metrais, bendras plotas, gamybos ar kitos planuojamos ūkinės veiklos apimtis, butų, automobilių stovėjimo vietų, lovų, planuojamas juose žmonių skaičius ir kt.)

Kultūros paveldo objekto (20036) M. K. Čiurlionio paminklo skvero Druskininkuose, rekonstravimo projektas

Žemės sklypas, unik. Nr. 4400-4387-7352, kadastro Nr. 1501/0001:123 Druskininkų m. k. v.

Daikto pagrindinė naudojimo paskirtis: kita

Žemės sklypo naudojimo būdas: bendrojo naudojimo (miestų, miestelių ir kaimų ar savivaldybių) bendrojo naudojimo teritorijos.

Pavadinimas	Mato vnt.	Esamas	Projektuojamas
SKLYPAS			
1. sklypo plotas	ha	0,8441	
2. sklypo užstatymo intensyvumas	%	0	Esamas, nekeičiamas
3. sklypo užstatymo tankis	%	0	Esamas, nekeičiamas
KITI INŽINERINIAI STATINIAI			
Kiti inžineriniai statiniai – Mikalojaus Konstantino Čiurlionio paminklas unik. Nr. 4400-6140-4091, žymėjimas plane P, statinio kategorija – I grupės nesudėtingasis	m ³	12,00	Esamas, nekeičiamas
Kiti inžineriniai statiniai – Mikalojaus Konstantino Čiurlionio skvero takai	m ²	416,94	359,95

<i>Pavadinimas</i>	<i>Mato vnt.</i>	<i>Esamas</i>	<i>Projektuojamas</i>
<i>unik. Nr. 4400-6140-4080, žymėjimas plane T1, statinio kategorija – II grupės nesudėtingasis</i>			
<i>Kiti inžineriniai statiniai – Mikalojaus Konstantino Čiurlionio skvero takai unik. Nr. 4400-6140-4104, žymėjimas plane T2, statinio kategorija – I grupės nesudėtingasis</i>	<i>m²</i>	<i>81,37</i>	<i>Prijungiamas prie Kiti inžineriniai statiniai – Mikalojaus Konstantino Čiurlionio paminklo aikštelė, unik. Nr. 4400-6140-4180</i>
<i>Kiti inžineriniai statiniai – Mikalojaus Konstantino Čiurlionio skvero takai unik. Nr. 4400-6140-4078, žymėjimas plane T3, statinio kategorija – II grupės nesudėtingasis</i>	<i>m²</i>	<i>587,79</i>	<i>542,67</i>
<i>Kiti inžineriniai statiniai – Mikalojaus Konstantino Čiurlionio paminklo aikštelė unik. Nr. 4400-6140-4180, žymėjimas plane Tr, statinio kategorija – II grupės nesudėtingasis</i>	<i>m²</i>	<i>922,03</i>	<i>1118,9</i>
<i>Kelias (gatvė) – Gatvė – privažiavimas nuo V. Kudirkos gatvės iki Vilniaus al. 7 unik. Nr. 4400-6162-0453, žymėjimas plane I-8, statinio kategorija – neypatingasis, kategorija Ds</i>			
<i>– Ilgis</i>	<i>m⁺</i>	<i>0,056 km</i>	<i>0,056 km</i>
<i>– Eismo juostų skaičius</i>	<i>vnt.</i>	<i>1</i>	

2. Projektinių pasiūlymų paskirtis *Kultūros paveldo objekto (20036) M. K. Čiurlionio paminklo skvero Druskininkuose, rekonstravimas*

3. Projektinių pasiūlymų sudėtis *statytojo projektavimo užduotis, tyrimai, aiškinamasis raštas, grafinė dalis, apšvietimo koncepcija*

4. Statytojo pateikiami dokumentai ir duomenys *NTR išrašai, kadastrinė byla, įgaliojimai*

5. Projektinių pasiūlymų vaizdinė informacija *sklypo planas*

6. Kiti duomenys (projektinių pasiūlymų rengimo terminai, statytojui pateikiamų projektinių pasiūlymų kopijos ir pan.) *1 byla .pdf formatu*

Statytojas (užsakovas)

Druskininkų savivaldybės administracija

(fizinis arba juridinis asmuo)

(parašas)

Projektinių pasiūlymų rengėjas UAB „Projektavimo ir restauravimo institutas“, PVM N

(projektavimo organizacija, projekto vadovas)

(parašas)

Druskininkų savivaldybės administracijos
Architektūros ir urbanistikos skyriaus
vedėjo pavaduotojas, vyriausias architektas

Derinu :

Įgaliotas savivaldybės administracijos
valstybės tarnautojas

V. M.

(pareigos, vardas, pavardė)

(parašas)

Druskininkų savivaldybės administracijos
Architektūros ir urbanistikos skyriaus
vedėjo pavaduotojas

J. G.


Druskininkų savivaldybės administracijos
Ūkio skyriaus vedėjo pavaduotojas

J. G.



BYLOS (SEGTUVO) DOKUMENTŲ SUDĖTIES ŽINIARAŠTIS

Dokumento žymuo	Lapų sk.	Laida	Dokumento pavadinimas
Dokumentai			
	1	0	Antraštinis lapas
PRI. 23-22-PP-SP-BDSŽ	1	0	Bylos dokumentų sudėties žiniaraštis
	9	0	Techninė užduotis
	5	0	NKPVT aktas
	6	0	Esamos situacijos analizė, fotofiksacija
	9	0	M. K. Čiurlionio skvere Druskininkuose augančių medžių būklės arboristinis įvertinimas
	1	0	Kadastrinių duomenų suvestinė schema
Projektiniai pasiūlymai			
PRI. 23-22-PP-SP-AR	20	0	Aiškinamasis raštas
	1	0	Sklypo planas
	7	0	Apšvietimo koncepcija
Kiti dokumentai			
	10	0	Inžinerinis topografinis planas
	5	0	Ištrauka iš M. K. Čiurlionio skvero Druskininkuose kapitalinio remonto projekto
	7	0	Nekilnojamojo turto registro duomenų bazės išrašas
	1	0	Įsakymas dėl PV skyrimo
	2	0	Kvalifikacijos atestatai
Atskirai teikiami dokumentai			
	36	0	Nekilnojamojo daikto kadastrinių matavimų byla
	1	0	Statinio projektuotojo civilinės atsakomybės privalomo draudimo liudijimas
	1	0	Įgaliojimai

0	2023	Leidimui, konkursui ir statybai		
LAIDA	IŠLEIDIMO DATA	LAIDOS STATUSAS. KEITIMO PRIEŽASTIS (JEI TAIKOMA)		
KVAL. PATV. DOK. Nr.	 PROJEKTAVIMO IR RESTAURAVIMO INSTITUTAS		STATINIO PROJEKTO PAVADINIMAS	
			Kultūros paveldo objekto M. K. Čiurlionio paminklo skvero (20036) Druskininkuose rekonstravimo projektas	
	SPV	M.	PROJEKTINIAI PASIŪLYMAI	
	SPDV	M.		
		R.	STATINIO NUMERIS IR PAVADINIMAS. DOKUMENTO PAVADINIMAS	
		D. V. B	Bylos (segtuvo) dokumentų sudėties žiniaraštis	
			LAIDA	
			0	
LT	STATYTOJAS IR UŽSAKOVAS: Druskininkų savivaldybė Vilniaus al. 18, Druskininkai		DOKUMENTO ŽYMUO	
			PRI. 23-22-PP-SP-BDSŽ	
			LAPAS	LAPŲ
			1	1

PATVIRTINTA

Druskininkų savivaldybės administracijos direktoriaus

2019 m. rugsėjo 20 d. įsakymo Nr. V35-854

(Druskininkų savivaldybės administracijos direktoriaus

2023 m. balandžio d. įsakymo Nr. V35- redakcija)

TECHNINĖ UŽDUOTIS
KULTŪROS PAVELDO OBJEKTO (20036) M. K. ČIURLIONIO PAMINKLO
SKVERO REKONSTRAVIMO TECHNINIAM PROJEKTUI PARENGTI

Eil. Nr.	Pavadinimas	Reikalavimai
I. Bendra informacija apie pirkimo objektą		
1.	Statytojas (Užsakovas)	Druskininkų savivaldybė.
2.	Pirkimo objektas	Kultūros paveldo objekto (20036) M. K. Čiurlionio paminklo skvero rekonstravimo projekto parengimo paslaugos: 2.1. Projektinių pasiūlymų parengimas; 2.2. Techninio projekto parengimas; 2.3. Projekto vykdymo priežiūros paslaugos.
3.	Projekto pavadinimas	Kultūros paveldo objekto (20036) M. K. Čiurlionio paminklo skvero rekonstravimo projektas.
4.	Statinio adresas	V. Kudirkos g., Druskininkai.
5.	Statinių grupės sudėtis	Skveras susideda iš: 5.1. pėsčiųjų ir dviračių takų, 5.2. M. K. Čiurlionio paminklo (esamo paminklo vieta nekeičiama, statybos darbai neatliekami).
6.	Statinio (-ių) ar statinių grupės paskirtis ir bendrieji (techniniai ir paskirties) rodikliai	M. K. Čiurlionio paminklo skvero žemės sklypo plotas yra 0,8441 ha, paskirtis – kita, naudojimo būdas – bendrojo naudojimo (miestų, miestelių ir kaimų ar savivaldybių bendrojo naudojimo) teritorijos.
7.	Statinio statybos rūšis	Statinio rekonstravimas.
8.	Statinio kategorija	Ypatingasis statinys – M. K. Čiurlionio paminklas (esamo paminklo vieta nekeičiama, statybos darbai neatliekami); Ypatingasis statinys – pėsčiųjų takai (kultūros paveldo objekto teritorijoje); I grupės nesudėtingieji statiniai – lietaus nuotekų tinklai. Projekto rengimo metu tikslinamos statinio kategorijos.
9.	Esamos statinio konstrukcijos, jų funkcinė paskirtis	Druskininkų miesto istorinėje dalyje (30185) yra M. K. Čiurlionio paminklas, pastatytas dar 1975 m. minint žinomiausio lietuvių kompozitoriaus ir dailininko 100 – tąsias gimimo metines. Aplink paminklą suformuotas skvero žemės sklypas, kuris šiaurinėje dalyje ribojasi su Gydyklų parku, vakarinėje dalyje su Vilniaus alėja, o pietvakarinėje dalyje su V. Kudirkos gatve. M. K. Čiurlionio paminklo skvero žemės sklypo plotas 0,8441 ha, paskirtis – kita, naudojimo būdas – bendro naudojimo. Šalia paminklo į visas puses driekiasi dekoratyviniai

Eil. Nr.	Pavadinimas	Reikalavimai
		takai, kurie yra plastiškos formos ir sudaryti iš dviejų skirtingos spalvos ir medžiagos dangų: tamsi spalva – poliruoto tamsiai rausvo granito plokščių danga ir šviesi spalva – balto cemento danga su balto marmuro užpildu. Praėjus daugiau kaip keturiasdešimt metų nuo šių takų įrengimo dėl atmosferinio poveikio ir esant nepakankamiems dangų pagrindams didžioji dalis dekoratyvinių dangų suskilinėjo ir išsikraipė. Visoje skvero teritorijoje nėra įrengta jokio nei bendro, nei dekoratyvinio apšvietimo. Tik laikinai yra sumontuoti prožektoriai paties paminklo apšvietimui.
10.	Duomenys apie statytojo turimus ar numatomus įsigyti įrenginius ir statybos produktus	Nenumatoma.
11.	Lėšų dydis projekto realizavimui	Nenurodoma.
II. Perkamų paslaugų apimtis ir trukmė		
12.	Perkamų paslaugų apimtis:	Perkamos įprastos paslaugos, kurias projektuotojas privalo atlikti pagal Statybos įstatymo, STR 1.04.04:2017 „Statinio projektavimas, projekto ekspertizė“ ir kitų norminių teisės aktų reikalavimus.
12.1.	projektavimo paslaugos	<p>12.1.1. Parengti projektinius pasiūlymus, kurie turi būti suderinti kaip nurodyta šioje užduotyje. Atlikti visus STR 1.04.04:2017 „Statinio projektavimas, projekto ekspertizė“ VIII skyriuje „Visuomenės informavimas apie numatomą statinių (jų dalių) projektavimą ir visuomenės dalyvavimas svarstant statinių (jų dalių) projektinius pasiūlymus“ nustatytas visuomenės informavimo apie statinių projektavimą procedūras.</p> <p>12.1.2. Gauti specialiuosius paveldosaugos reikalavimus kultūros paveldo vertybei ar jos teritorijai.</p> <p>12.1.3. Techninis projektas pagal šioje užduotyje keliamus reikalavimus, kurio pagrindu gaunamas statybą leidžiantis dokumentas. Techninio projekto apimtis, sudėtis, sprendinių detalumas turi atitikti statybos techninį reglamentą STR 1.04.04:2017 "Statinio projektavimas, projekto ekspertizė" (8 priedas) ir kitus Lietuvos Respublikos teisės aktuose ir norminiuose dokumentuose keliamus reikalavimus tokio tipo statiniams bei šią techninę užduotį. Techninio projekto sudėtinės dalys:</p> <ul style="list-style-type: none"> 12.1.3.1. Bendroji; 12.1.3.2. Sklypo sutvarkymo (sklypo plano); 12.1.3.3. Apželdinimo; 12.1.3.4. Architektūros; 12.1.3.5. Paveldo tvarkybos;

Eil. Nr.	Pavadinimas	Reikalavimai
		<p>12.1.3.6. Vandentiekio ir nuotekų šalinimo (lietaus nuotekų);</p> <p>12.1.3.7. Elektrotechnikos;</p> <p>12.1.3.8. Pasirengimo statybai ir statybos darbų organizavimo;</p> <p>12.1.3.9. Statybos skaičiuojamosios kainos nustatymo;</p> <p>12.1.3.10. Sąnaudų kiekių žiniaraščiai;</p> <p>Parengti projekto sprendiniai tarpusavyje būtų susieti atskiruose projekto dokumentuose bei tarp atskirų projekto dalių ir neturi prieštarauti vieni kitiems, ypač atkreipiant dėmesį į projekto dokumentų – projekto sąnaudų kiekio žiniaraščių – kiekių duomenų atitiktį projekto sprendiniams.</p>
12.2.	kitos paslaugos, susijusios su projektavimo paslaugomis	Užsakyti ir gauti prisijungimo sąlygas, geologinių tyrinėjimų dokumentus, statybą leidžiantį dokumentą.
12.3.	projekto vykdymo priežiūra	Projekto vykdymo priežiūra atliekama vadovaujantis nustatyta tvarka, pagal Statybos įstatymo, STR 1.06.01:2016 „Statybos darbai. Statinio statybos priežiūra“ VI skirsnio reikalavimus. Statybvietėje turi lankytis ne rečiau kaip 1 kartą per savaitę visą statybos darbų laikotarpį. Dalyvauti rangovo ir statytojo organizuojamuose pasitarimuose.
13.	Paslaugų teikimo pradžia ir trukmė	Paslaugų teikimo pradžia ir trukmė nurodoma pirkimo dokumentuose ir Sutartyje.
III. Reikalavimai projektavimo paslaugoms		
14.	Projekto rengimo dokumentams taikomi teisės aktai, normatyviniai statybos techniniai dokumentai bei normatyviniai statinio saugos ir paskirties dokumentai, teritorijų planavimo dokumentai.	Projektavimo dokumentai neturi prieštarauti galiojantiems teritorijų planavimo dokumentams ir atitikti Kultūros paveldo reikalavimams nurodytiems šiems kultūros paveldo objektams: Mikalojaus Konstantino Čiurlionio paminklas ir skveras (20036); Druskininkų miesto istorinė dalis (30185).
15.	Funkciniai (paskirties) ir naudojimo (eksploataciniai) reikalavimai statiniui (statinių grupei)	M. K. Čiurlionio paminklo skveras yra vienas pagrindinių reprezentacinių Druskininkų kurorto vietų. Jame stovintis paminklas Lietuvos genijui M. K. Čiurlioniui kartu su įrengtu dekoratyviniu tinklu – vienas iš sėkmingiausių monumentaliosios skulptūros pavyzdžių iškilusių Lietuvoje sovietmečio laikotarpyje. Rengiant Kultūros paveldo objekto (20036) M. K. Čiurlionio paminklo skvero rekonstravimo techninį projektą būtina pratęsti ir išlaikyti dekoratyvinių takų formas, pakeičiant dangų medžiagas į labiau ilgaamžiškesnes, atsparias klimatinėms sąlygoms ir

Eil. Nr.	Pavadinimas	Reikalavimai
		<p>saugesnes (poliruotos granito plokštės padengtos sniego, ledo ar vandens sluoksniu yra labai slidžios). Integruoti į bendrą visumą teritorijos gerbūvio elementus, kompleksiskai spręsti mažosios architektūros (suolų, šiukšliadėžių), dangų, apšvietimo, apželdinimo klausimus; Skveras su prieigomis skirtas visuomeniniam naudojimui, todėl visi statybos projekte numatomi sprendiniai (parinktų dangų, mažosios architektūros, apšvietimo bei želdynų įrengimo sprendiniai ir kt.) privalo atitikti galiojančius projektavimą bei statybą reglamentuojančius techninius reglamentus ir šiuolaikinius architektūros bei miestų projektavimo reikalavimus.</p>
16.	Aplinkosaugos, sveikatos, saugomos teritorijos ir nekilnojamosios kultūros paveldo vertybės apsaugos reikalavimai	Nekilnojamųjų kultūros vertybių – Mikalojaus Konstantino Čiurlionio paminklo ir skvero bei Druskininkų miesto istorinės dalies apsaugos reikalavimai nurodyti kultūros vertybių registre, objektų kodai 20036 ir 30185.
17.	Universaliojo dizaino principų taikymo reikalavimai	Esant galimybei, skvero teritorijoje taikyti universaliojo dizaino principus, užtikrinant universalų sprendimą pėsčiųjų, dviračių, vaikiškų vežimėlių ir žmonių su negalia judėjimui.
18.	Techniniai, kokybiniai (estetiniai, komforto, energinio naudingumo, triukšmo lygio ir t.t.) reikalavimai pagal statinio projekto sprendinių dalis	<p>Tikslai – senąją takų dangą pakeisti nauja, sukuriant architektūrinius, kraštovaizdžio projektavimo sprendinius, pabrėžiančius vietos charakterį, savitumą ir išskirtinumą, atspindinčius kurorto istorinę raidą ir kartu išlaikant aikštės vertingąsias savybes:</p> <p>18.1. integruoti į bendrą visumą teritorijos gerbūvio elementus, kompleksiskai spręsti mažosios architektūros, dangų, apšvietimo, apželdinimo klausimus;</p> <p>18.2. integruoti savitus teritorijai dizaino elementus (atskirų suoliukų apšvietimas, interaktyvus, judesio davikliais reguliuojamas paminklo vietos apšvietimas ir kt.);</p> <p>18.3. turi būti pasiūlyti sprendiniai, atsižvelgiant į urbanistinę darną tarp projektuojamų takų ir jų aplinkos, patogaus neįgaliųjų, dviračių ir pėsčiųjų judėjimo sprendinių;</p> <p>Sprendiniai privalo atitikti visus reikalavimus, keliamus tokios paskirties bendrojo naudojimo teritorijai, priskirtai svarbiam kultūros paveldo objektui, koks yra paminklas M. K. Čiurlioniui.</p> <p>Projektiniai pasiūlymai turi būti suderinti su Užsakovu ir Kultūros paveldo departamento prie Kultūros ministerijos Alytaus skyriumi.</p>
18.1.	sklypo sutvarkymo (sklypo plano)	M. K. Čiurlionio paminklo skvero ir jo prieigų rekonstrukcijos techniniame projekte būtina:

Eil. Nr.	Pavadinimas	Reikalavimai
		<p>18.1.1. rekonstruoti skvero takus:</p> <p>18.1.1.1. numatyti dekoratyvinių takų piešinį, pratęsiant takų spindulius iki rekonstruojamoje teritorijoje kertančio pravažiavimo sklypo rytinėje pusėje ir priešingoje pusėje iki rekonstruojamo sklypo ribos, taip vizualiai atskiriant paminklo teritoriją;</p> <p>18.1.1.2. numatyti dekoratyvinių takų dangos medžiagas, kiek galima artimas esamoms dangoms, pagal spalvinį ir tekstūrinį kontrastą, parenkant jas labiau ilgaamžiškesnes, atsparias klimatinėms sąlygoms ir saugesnes (neslidžias);</p> <p>18.1.1.3. numatyti likusių (nedekoratyvinių) skvero teritorijoje esančių takų vietas, formą bei šių dangų medžiagiškumą, atsižvelgiant į Vilniaus alėjos rekonstravimo projektiniuose pasiūlymuose numatytas dangas. Panaudojant analogiškas numatomas Vilniaus alėjoje spalvines klinkerio variacijas;</p> <p>18.1.1.4. naujoji danga turi atitikti tą patį aukštį, kaip ir gretimai esantys šaligatviai tam, kad netrikdyti pėsčiųjų, dviračių ir neįgaliųjų eismui;</p> <p>18.1.2. numatyti visų skvero želdinių (vejų, gėlynų, krūmų bei medžių) sutvarkymą, numatant pagal poreikį jų genėjimą ar naujų pasodinimą bei daugiamečių ir vienmečių gėlynų įrengimą;</p> <p>18.1.3. numatyti skvero apšvietimo įrengimą, kad užtikrintų pakankamą aprūpinimą elektros galingumu įprastai ir papildomai švenčių metu:</p> <p>18.1.3.1. M. K. Čiurlionio paminklo apšvietimas, akcentuojant pagrindinį paminklo fasadą, išryškinant paminklo plokštumų reljefiškumą;</p> <p>18.1.3.2. interaktyvus, kokybiškais judesio davikliais reguliuojamas papildomas paminklo vietos apšvietimas;</p> <p>18.1.3.3. visų dekoratyvinių takų parterinis apšvietimas, ypač išryškinant šviesias takų dangas;</p> <p>18.1.3.4. išskirtinių muzikinių suoliukų taškinis apšvietimas;</p> <p>18.1.3.5. skvero želdinių (gėlynų, krūmų ir medžių) dekoratyvinis apšvietimas;</p> <p>18.1.3.6. skvero teritorijos bendrą apšvietimą tų vietų, kurios įrengus dekoratyvinį apšvietimą bus nepakankamai apšviestos tamsiu paros metu;</p> <p>18.1.4. numatyti mažosios architektūros (suoliukai, šiukšliadėžės) vietą, dizainą ir kiekį;</p> <p>18.1.5. numatyti muzikinius paminklo teritorijoje</p>

Eil. Nr.	Pavadinimas	Reikalavimai
		<p>suoliukus, kurie išsiskirtų ir būtų interaktyvūs, panaudojant taškinės šviesos elementą, nukreiptą į QR kodą, šį nuskenavus galima asmeniškai ir patogiai atsisėdus klausytis vis kito M. K. Čiurlionio sukurto muzikinio kūrinio, netrikdant kitų skvero lankytojų. Suoliukų parinktas vietas ir interaktyvius veikimo principus bei specifikacijas suderinti su Užsakovu;</p> <p>18.1.6. visoje skvero teritorijoje išspręsti vertikalinių planiravimą ir numatyti būtinus sprendinius lietaus vandens surinkimui;</p> <p>18.1.7. numatyti dekoratyvinio barjero (-ų) įrengimą centrinėje M. K. Čiurlionio skvero dalyje priešais paminklą, atskiriant skvero teritoriją nuo V. Kudirkos važiuojamosios dalies;</p> <p>18.1.8. turi būti pasiūlyti sprendiniai, užtikrinantys patogų neįgaliųjų, dviračių ir pėsčiųjų judėjimą;</p> <p>Numatomi sprendiniai turi būti funkcionalūs ir neprieštarauti numatytiems naudojimui pagrindinėms funkcijoms, kurios nurodytos šios projektavimo užduoties 15 punkte.</p>
18.2.	architektūros daliai	<p>Architektūros dalį rengiant būtina numatyti viską, kas nurodyta šios projektavimo užduoties 18.1 punkte.</p> <p>Visi numatomi sprendiniai (parinktų dangų, mažosios architektūros, apšvietimo bei želdynų įrengimo sprendiniai ir kt.) privalo atitikti galiojančius projektavimą bei statybą reglamentuojančius techninius reglamentus ir šiuolaikinius architektūros bei miestų projektavimo reikalavimus.</p> <p>Aikštė po statybos darbų turi būti vientisa ir jungtis su gretimų šaligatvių linijomis į vieną bendro naudojimo teritoriją bei išsaugoti jų vienodą aukštį.</p> <p>Numatomi sprendiniai turi būti funkcionalūs ir neprieštarauti numatytiems naudojimui pagrindinėms funkcijoms, kurios nurodytos šios projektavimo užduoties 15 punkte.</p> <p>Visi sprendiniai turi atitikti šiuolaikinės architektūros keliamas tendencijas ir reikalavimus, kurie įvykdžius šį projektą, skverą padarytų vienu iš akcentuojamų miesto objektu.</p>
18.3.	konstrukcijų daliai	Nenumatoma.
18.4.	technologijos daliai	Nenumatoma.
18.5.	susisiekimo daliai	Nenumatoma.
18.6.	vandentiekio ir nuotekų šalinimo daliai (lietaus nuotekų)	<p>Lietaus nuotekų sprendinius spręsti visoje žemės sklypo teritorijoje.</p> <p>Numatyti kapiliarinę gėlynų laistymo sistemą, jo priežiūrą.</p>
18.7.	šildymo, vėdinimo ir oro kondicionavimo daliai	Nenumatoma.

Eil. Nr.	Pavadinimas	Reikalavimai
18.8.	dujotiekio daliai	Nenumatoma.
18.9.	elektrotechnikos daliai	Numatyti visus skvero apšvietimo sprendinius nurodytus šios užduoties 18.1. punkte.
18.10.	kita	Nenumatoma.
	Reikalavimai susiję su „Žaliųjų pirkimų“ nuostatų įgyvendinimu bei statinio tvarumo kriterijai	<p>Parenkamos tokios takų dangos, kurios įprastomis klimatinėmis sąlygomis išlaikytų savo eksploatacines savybes ne trumpiau nei 10 metų. Atitinkamai pagal parinktą medžiagiškumą, jų ilgaamžiškumą ir takų formą, numatomos kuo mažesnės takų valymo ir priežiūros išlaidos įvairiu metų laiku.</p> <p>Numatyti kapiliarinę gėlynų laistymo sistemą, kuri būtų taupi, tačiau efektyvi ir ilgaamžė, esant poreikiui, lengvai remontuojama ir prižiūrima.</p> <p>Elektrotechnikos įrenginiai ir produktai turi būti pasirenkami kokybiški, tinkami lauko sąlygomis, atsižvelgiant į elektros sąnaudų taupumą, efektyvumą ir jeigu įmanoma, iš atsinaujinančių energijos šaltinių.</p>
19.	Nurodymai sprendinių derinimui, jų pritarimui ir pan.	<p>Techninio projekto derinimas ir ekspertizė:</p> <p>19.1. Ne rečiau kaip kartą per 2 savaites pristatyti užsakovui rengiamus projektinius pasiūlymus, pataisyti pagal užsakovo pastabas, jei tokių bus gauta, ir parengtus (pataisytus) projektinius pasiūlymus per 3 mėn. nuo sutarties įsigaliojimo dienos pateikti Statytojui tvirtinti. Atlikti visus STR 1.04.04:2017 „Statinio projektavimas, projekto ekspertizė“ VIII skyriuje „Visuomenės informavimas apie numatomą statinių (jų dalių) projektavimą ir visuomenės dalyvavimas svarstant statinių (jų dalių) projektinius pasiūlymus“ nustatytas visuomenės informavimo apie statinių projektavimą procedūras.</p> <p>19.2. Ne rečiau kaip kartą per 2 savaites pristatyti užsakovui rengiamą techninį projektą, suderinti nustatyta tvarka visose prisijungimo sąlygas ir specialiuosius reikalavimus išdavusiose institucijose, parengtą techninį projektą per 4 mėnesius nuo projektinių pasiūlymų patvirtinimo dienos pateikti užsakovo nurodytam ekspertizės rangovui. Pataisyti projektą pagal ekspertizės ir derinančių institucijų pastabas, jei tokių bus, per 5 d. d. nuo pastabų gavimo. Statinio techninio projekto ekspertizę organizuoja ir apmoka Statytojas;</p> <p>19.3. Parengtą ir užsakovo patvirtintą techninį projektą įkelti į IS „KPEPIS“ kultūros paveldo objekto tvarkybos leidimui gauti. Pataisyti projektą pagal projektą tikrinančių institucijų pastabas, jei tokių bus gauta.</p> <p>19.4. Parengtą ir užsakovo patvirtintą techninį projektą įkelti į IS „Infostatyba“ statybą leidžiančiam dokumentui gauti. Pataisyti projektą pagal projektą tikrinančių institucijų pastabas, jei tokių bus gauta.</p>

Eil. Nr.	Pavadinimas	Reikalavimai
		19.5. Vykdyti projekto vykdymo priežiūrą vadovaujantis pagal Statybos įstatymo, STR 1.06.01:2016 „Statybos darbai. Statinio statybos priežiūra“ VI skirsnio reikalavimus.
20.	Reikalaujami ekonominiai rodikliai	Nenumatoma.
21.	Statinio ar statinių grupės projektavimo ir statybos eiliškumas	Statybos darbai numatomi atlikti vienu etapu.
22.	Projektavimo procesų valdymas ir automatizacija	Nenumatoma.
23.	Reikalavimai projekto rengimo dokumentų kalbai (-oms)	Techninis projektas rengiamas Lietuvių kalba.
24.	Nurodymai statinio projekto dokumentų komplektavimui, įforminimui ir pateikimui	Techninis projektas pateikiamas Užsakovui 4 egz. ir CD.
25.	Ekspertizės atlikimas	Techninio projekto specialioji kultūros paveldo ekspertizė privaloma, taip pat privaloma ir bendroji ekspertizė. Šias ekspertizes organizuos statytojas, o Projektuotojas privalo pataisyti projektą pagal ekspertizės akte nurodytas pagrįstas privalomas pastabas.

PIRKIMO VYKDYTOJO PATEIKIAMAI DUOMENYS IR DOKUMENTAI

Etapas	Pirkimo vykdytojo pateikiami dokumentai	Lapų sk.
Projektiniai pasiūlymai	Žemės sklypo teisinės registracijos Nekilnojamojo turto registre dokumentai	4 lapų
	Sklype esančių inžinerinių statinių teisinės registracijos Nekilnojamojo turto registre dokumentai	4 lapų
	Žemės sklypo ir inžinerinių statinių topografinė nuotrauka prieinama TIS informacinėje sistemoje numeriu: TIHS1-20221222-095657	-
Techninis projektas	Žemės sklypo nuomos (panaudos) dokumentai	4 lapai
	Esamų statinių kadastrinių matavimų bylos	2 vnt.
	Specialieji architektūros reikalavimai	2 lapai

DETALŪS METADUOMENYS

Dokumento sudarytojas (-ai)	Druskininkų savivaldybės administracija
Dokumento pavadinimas (antraštė)	DĖL DRUSKININKŲ SAVIVALDYBĖS ADMINISTRACIJOS DIREKTORIAUS 2019 M. RUGSĖJO 20 D. ĮSAKYMO NR. V35-854 „DĖL TECHNINĖS UŽDUOTIES KULTŪROS PAVELDO OBJEKTO (20036) M. K. ČIURLIONIO PAMINKLO SKVERO IR JO PRIEIGŲ REKONSTRUKCIJOS TECHNINIAM PROJEKTUI PARENGTI TVIRTINIMO“ PAKEITIMO
Dokumento registracijos data ir numeris	2023-04-28 Nr. V35-376
Dokumento gavimo data ir dokumento gavimo registracijos numeris	-
Dokumento specifikacijos identifikavimo žymuo	ADOC-V1.0
Parašo paskirtis	Pasirašymas
Parašą sukūrusio asmens vardas, pavardė ir pareigos	V J. J. Savivaldybės administracijos direktorius
Parašo sukūrimo data ir laikas	2023-04-28 13:16
Parašo formatas	Ilgalaikio galiojimo (XAdES-XL)
Laiko žymoje nurodytas laikas	2023-04-28 13:17
Informacija apie sertifikavimo paslaugų teikėją	EID-SK 2016
Sertifikato galiojimo laikas	2020-07-28 17:15 - 2025-07-27 23:59
Parašo paskirtis	Registravimas
Parašą sukūrusio asmens vardas, pavardė ir pareigos	M K. K. Vyresnysis specialistas
Parašo sukūrimo data ir laikas	2023-04-28 13:19
Parašo formatas	Ilgalaikio galiojimo (XAdES-XL)
Laiko žymoje nurodytas laikas	2023-04-28 13:20
Informacija apie sertifikavimo paslaugų teikėją	EID-SK 2016
Sertifikato galiojimo laikas	2019-08-01 17:33 - 2024-07-30 23:59
Informacija apie būdus, naudotus metaduomenų vientisumui užtikrinti	-
Pagrindinio dokumento priedų skaičius	0
Pagrindinio dokumento pridedamų dokumentų skaičius	0
Programinės įrangos, kuria naudojantis sudarytas elektroninis dokumentas, pavadinimas	Elpako v.20230427.4
Informacija apie elektroninio dokumento ir elektroninio (-ių) parašo (-ų) tikrinimą (tikrinimo data)	Tikrinant dokumentą nenustatyta jokių klaidų (2023-05-02)
Elektroninio dokumento nuorašo atspausdinimo data ir ją atspausdinęs darbuotojas	2023-05-02 nuorašą suformavo E D
Paieškos nuoroda	-
Papildomi metaduomenys	-

MIKALOJAUS KONSTANTINO ČIURLIONIO PAMINKLAS IR SKVERAS (20036, DR 1247)

APIBRĖŽTŲ TERITORIJOS BEI APSAUGOS ZONOS RIBŲ PLANAS
Druskininkų m., Druskininkų m. sav.







M 1 : 10 000 (vienne cm - 100 m)

Vertybės teritorijos ribų koordinatės
1994 m. Lietuvos koordinatinių sistemoje:

Taško Nr.	Koordinatės		Lapo nomenklatūra
	Y(E) m	X(N) m	
1	498346.21	5986979.23	59/17
2	498508.96	5986930.97	
3	498517.07	5986928.38	
4	498514.08	5986925.84	
5	498510.98	5986921.68	
6	498506.61	5986898.07	
7	498505.72	5986895.83	
8	498503.79	5986893.94	
9	498501.41	5986892.98	
10	498498.13	5986892.96	
11	498334.17	5986922.05	
12	498346.21	5986979.23	

Sutartiniai ženklai:

-  Nekilnojamosios kultūros vertybės apibrėžtos teritorijos ribos
-  Geodeziškai matuotų sklypų ribos
-  Druskininkų miesto istorinė dalis (30185, U52)
-  Paminklas
- 1(5)** Teritorijos ribų koordinuotų taškų numeriai
- ①** Eilės numeris
- 0000-0000-0000** Žemės sklypo unikalus numeris
- $\begin{matrix} x=6162100.00 \\ y=554900.00 \end{matrix}$ Koordinatinių tinklėlio sankirta




M 1 : 1 000 (vienne cm - 10 m)

Nekilnojamoji kultūros vertybė:

- Mikalojaus Konstantino Čiurlionio paminklas ir skveras (20036, DR 1247)

Teritorijos plotas - 8441 m²

	KULTŪROS PAVELDO CENTRAS	Mikalojaus Konstantino Čiurlionio paminklo ir skvero (20036, DR 1247) apibrėžtų teritorijos bei apsaugos zonos ribų plano projektas	
Teritorijos ribas bei apsaugos zoną ir vertingąsias savybes pažymėjo Duomenų skyriaus Statinių poskyrio vyresn. paminklotvarkininkė		K	G
Plano projektą sudarė Duomenų skyriaus vyresn. paminklotvarkininkė		A	A
vyr. paminklotvarkininkė (k. p. Nr. 1GKV-1299)		R	P
Plano projektą patikrino Duomenų skyriaus Statinių poskyrio vedėja		I	K
Plano projektą priėmė direktorius		V	K
			2018-03-28

- Pastabos:**
- Nekilnojamoji kultūros vertybė nėra paskelbta valstybės ir (ar) savivaldybės saugoma, todėl apsaugos zona neapibrėžiama;
 - Nekilnojamoji kultūros vertybė patenka į Druskininkų miesto istorinės dalies (30185, U52) teritoriją.

KULTŪROS PAVELDO DEPARTAMENTO PRIE KULTŪROS MINISTERIJOS

nekilnojamojo kultūros paveldo vertinimo tarybos sudarytojo pavadinimas kilmininko linksniu
NEKILNOJAMOJO KULTŪROS PAVELDO VERTINIMO TARYBA

A K T A S

2010-09-29 Nr. KPD-RM-1484

data

Vilnius

akto sudarymo vieta

Nekilnojamojo kultūros paveldo vertinimo taryba (toliau – Taryba) s u d a r y t a

Kultūros paveldo departamento prie Kultūros ministerijos direktoriaus 2008-12-30 įsakymu Nr. Į-549, 2009-03-10 įsakymu Nr. Į-64.

teisės akto sudarytojas kilmininko linksniu, data, dokumento rūšis naudininko linksniu, „Nr.“ ir jo registracijos numeris (be skyrybos ženklų)

Taryba, s u s i d e d a n t i š

pirmininko (-ės)

Eugenijaus Ivaškevičiaus

vardas ir pavardė kilmininko linksniu

ir narių:

G F _____, A G , I K _____, D. X _____, M _____
M _____, E R _____, G Z _____

vardai ir pavardės kilmininko linksniu, asmenis vardyti per kablelį

v a d o v a u d a m a s i Tarybos nuostatais, patvirtintais

Kultūros paveldo departamento prie Kultūros ministerijos direktoriaus 2005-06-09 įsakymu Nr. Į-259, 2008-04-22 įsakymu Nr. Į-117, 2008-05-15 įsakymu Nr. Į-150,

teisės akto sudarytojas kilmininko linksniu, data, dokumento rūšis naudininko linksniu, „Nr.“ ir jo registracijos numeris (be skyrybos ženklų)

n u s t a t o, kad:

1. Nekilnojamoji kultūros vertybė (toliau – vertybė) registruojama Kultūros vertybių registre (toliau – Registras) kaip:

pavienis kultūros paveldo objektas (toliau - objektas)

kompleksinis objektas (toliau - kompleksas), kurį sudarantys objektai registruojami savarankiškai

kultūros paveldo vietovė (toliau - vietovė)

pažymėti tik vieną

2. Pavienis objektas yra:

vieta

statinys

kitas nekilnojamas daiktas

pažymėti tik vieną

3. Kompleksą sudaro:

kompleksą sudarantys objektai (jeigu turi, jų kodai; priedo Nr.); objektus vardyti per kabliataškį

4. Vietovėje yra:

į vietovę įeinančios vertybės (jeigu turi, jų kodai); vertybes vardyti per kabliataškį

5. Vertybės vertingųjų savybių pobūdis ar jų derinys yra:

11. Vertybė yra gyvenamojoje vietovėje ir (ne -)apima adresą objektą:

Druskininkų savivaldybė ir jos tipas (r., m., sav.)	Seniūnija	Druskininkai gyvenamoji vietovė ir jos tipas (vs., k., gelež. st., mstl., m.)
Gatvės pavadinimas ir jos tipas (g., pr., bul., al., skg., aklg., skv., a., pl., kel., tak.)	pastato Nr.	korpuso Nr.

12. Vertybės apibrėžtos teritorijos ribos yra:

Taško Nr., Atkarpa	Būdas	Tikslumas (cm)	X (abscisė)	Y (ordinatė)	Geokodas	Aprašymas
1	K	20	5986944,7	498451,9	kv1	
2	K	20	5986940,6	498465,3	kv1	
3	K	20	5986924,7	498461,8	kv1	
4	K	20	5986923,8	498465,8	kv1	
5	K	20	5986901,8	498461,0	kv1	
6	K	20	5986905,8	498440,4	kv1	
7	K	20	5986928,5	498445,4	kv1	
8	K	20	5986927,9	498448,3	kv1	
9	K	20	5986944,7	498451,9	kv1	

2009-05-05

koordinacinių nustatymo
data

13. Vertybės (1975 m.; skulpt. **Vladas Vildžiūnas (g. 1932 m.)**, archit. - **Rimantas Dičius (g. 1934 m.)**) vertingosios savybės (toliau – savybės) yra:

13.1.1. tūris – **keturkampio plano postamentas ir vertikali, apibendrintų formų, skulptūra** (-; būklė gera; TRP 1; FF Nr. 1-3, 5, 6; 2009 m.);

13.1.3. fasadų apdaila ir puošyba – **postamento fasade – įgilintas kaligrafiškas įrašas: „M K Č“** (-; būklė gera; FF Nr. 4; 2009 m.);

13.1.4. **konstrukcijos - betoninis pamatas su granitiniu šlifuo tu postamentu** (-; būklė gera; FF Nr. 1, 2, 4-6; 2009 m.), **bronzinė skulptūra** (-; būklė gera; FF Nr. 1-3, 5, 6);

savybė (jos apibūdinimas; būklė; nuoroda į pridedamą fiksiaciją; savybės aprašymo data); vardyti per kabliataškį

14. Žemiau nurodyti kilnojamieji daiktai, saugomi pagal Kilnojamųjų kultūros vertybių apsaugos įstatymą, yra kultūros paveldo statinio vertingosios savybės:

Registro tvarkymo įstaigos kilnojamosioms kultūros vertybėms suteikti unikalūs identifikavimo kodai, vardyti per kablelį

15. Šaltiniai ir literatūra (archyvinė medžiaga, tyrimų ataskaitos, publikacijos ir kt.):

1. Lietuvos TSR kultūros paminklų sąrašas (tęsinys), Vilnius, 1977, p. 35

Taryba šiuo a k t u

n u t a r i a, jog vertybei reikalinga teisinė apsauga.

n u t a r i a, jog turi būti patikslinti Registre registruotos vertybės duomenys:

20036

galima pažymėti abu

kodas

PRIDEDAMA:

1. Fotofiksacija, 6 nuotr., 6 lap.

2. Apibrėžtų teritorijos ribų planas, 1 lap.

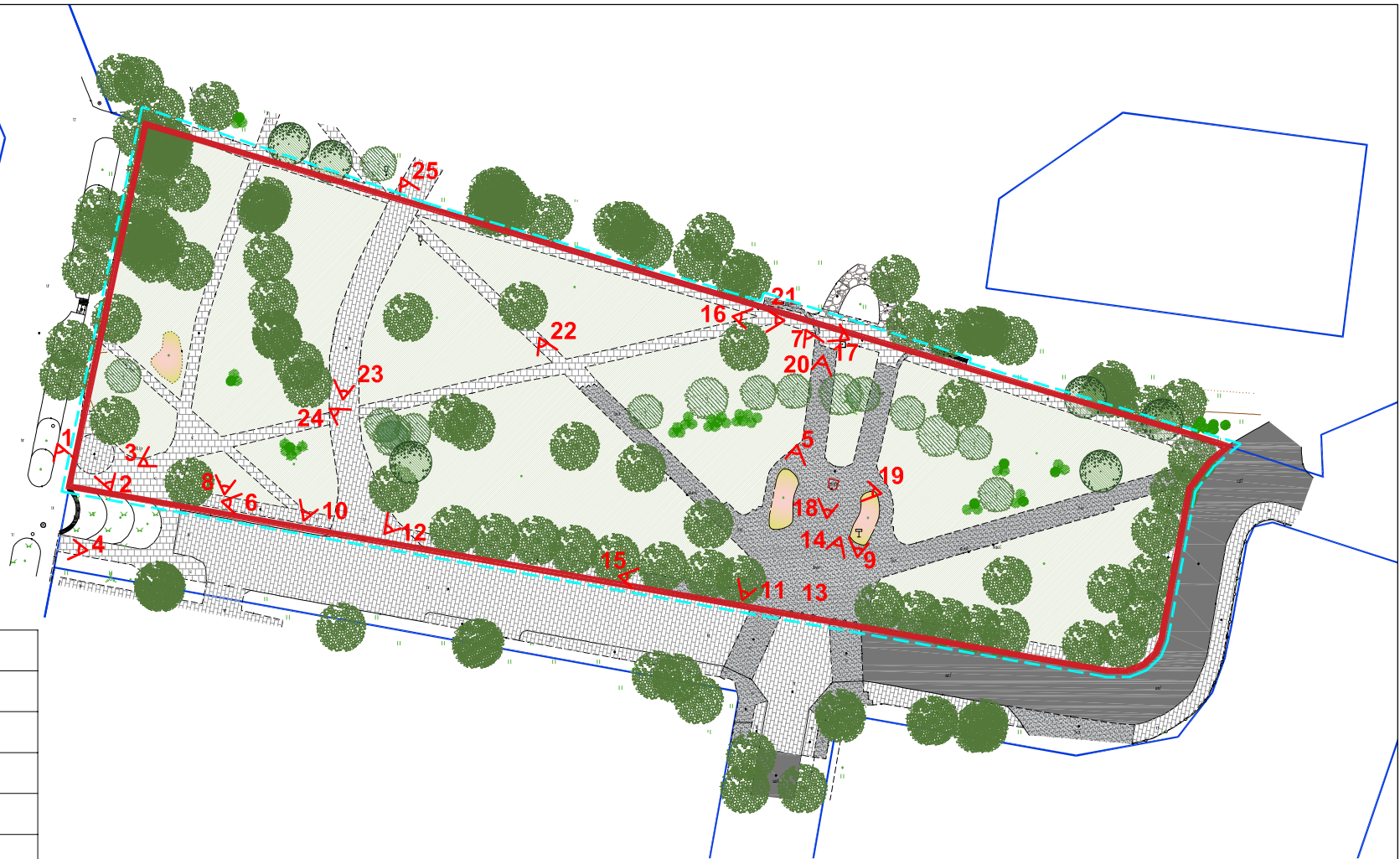
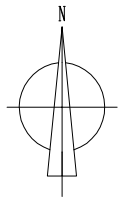
3. Nekilnojamojo turto registro centrinio duomenų banko išrašas, 1 lap.

Pirmininkas

E. I



SITUACIJOS SCHEMA



SUTARTINIAI ŽYMĖJIMAI:

ŽYMĖJIMAS	ELEMENTAS
	Sklypų ribos
	Projektuojamo sklypo riba
	Tvarkomos teritorijos riba
	Asfalto danga
	Trinkelių danga
	Betono plytelių danga
	Betono danga
	Akmenų danga
	Esami lapuočiai medžiai
	Esami krūmai
	Esama veja
	Esami gėlynai
	M.K.Čiurlionio paminklas
	Fotofiksacijos vieta

0	2023	Statybos leidimui, konkursui ir statybai		
LAIDA	IŠLEIDIMO DATA	LAIDOS STATUSAS. KEITIMO PRIEŽASTIS (JEI TAIKOMA)		
KVAL. PATV. DOK. NR.	UAB Projektavimo ir restauravimo institutas	STATINIO PROJEKTO PAVADINIMAS: Kultūros paveldo objekto (20036) M.K.Čiurlionio paminklo skvero, Druskininkuose, rekonstravimo projektas		
	PV	M. N	PROJEKTINIAI PASIŪLYMAI	
	SPDV	M. N		
	arch.	R.I.K		
	arch.	D.V E		
Kalbos trump.	Statytojas :		DOKUMENTO PAVADINIMAS:	Laida
LT	Druskininkų savivaldybės administracija		ESAMOS PADĖTIES ANALIZĖ M 1:1000	0
			DOKUMENTO ŽYMUO:	Lapas
			PRI.23-22-PP-SP-01	Lapų
				1
				1

FOTOFIKSACIJA

1.



2.



3.



4.



5.



6.



7.



8.



9.



10.



11.



12.



13.



14.



15.



16.



17.



18.



19.



20.



21.



22.




23.



24.



25.





**M.K. ČIURLIONIO SKVERE DRUSKININKUOSE AUGANČIŲ
MEDŽIŲ BŪKLĖS ARBORISTINIS ĮVERTINIMAS**

Parengė:

2024 metai

VERTINIMO METODIKA

Medžių įvertinimas - tyrimas, apimantis jų būklės ir fiziologinio gyvybingumo, biomechaninio stabilumo įvertinimo elementus. Tai apjungia medžio įvertinimą ir vystymosi prognozes ateityje.

Tolesni ir specializuoti tyrimai atliekami kai yra specialus poreikis. Jie gali apimti kita specifinę informaciją apie medžius, pavyzdžiui:

- estetinė vertė,
- kartu esančių organizmų tyrimas ir registravimas,
- šaknų srities tyrimas,
- biomechaninė medžio analizė,
- medžio vertės nustatymas (piniginės vertės apskaičiavimas),
- kenkėjų / ligų ir kt. buvimas

Gyvybingumas

Medžio gyvybingumas (gyvybinės funkcijos, fiziologinis gyvybingumas) apibūdina atskirą medį jo fiziologinių funkcijų dinamikos požiūriu. Gyvybingumas vertinamas remiantis išsamia toliau pateiktų medžių simptomų ir jų masto analize:

- defoliacijos lygis,
- asimiliacijos organų dydžio ir spalvos pasikeitimai,
- pastebimas asimiliacijos organų užsikrėtimas ligomis ar kenkėjais,
- ūglių vystymosi dinamika,
- šakų formos pokyčiai viršutinėje vainiko dalyje,
- džiūvimas vainiko šonuose,
- jaunų ir vidutinio amžiaus medžių augimo dinamika.

Fiziologinė būklė

Medžio fiziologinė būklė (defektai ir pažeidimai) apibūdinami bendro mechaninio vientisumo požiūriu. Fiziologinė būklė vertinama remiantis išsamiau tokių simptomų ir jų masto įvertinimu:

- mechaninis pažeidimas,
- kolonizacija medienos grybais arba ksilofagiais vabzdžiais,
- negyvos (sausos) šakos,
- ertmės ir drevės,
- pažeistos šakos ir šakos su vystymosi defektais.

Fiziologinė būklė atspindi visus medžio, kaip mechaninio objekto, sutrikimus, atsižvelgiant į jų tiesioginį poveikį visam individo stabilumui.

Stabilumas

Fiziologinė būklė - visuotinė diagnostinė savybė, analizuojanti bendrą visų defektų ir pažeidimų diapazoną, skiriančią vertinamą medį nuo standartinio tos rūšies individo. Stabilumas, priešingai, fiksuoja tik pažeidimus ir defektus, kurie neigiamai veikia medžio stabilumą. Klasikinis pavyzdys, parodantis šių požiūrių skirtumą, yra medis po radikalaus viršūnės pašalinimo (pvz., vainikui nulūžus dėl audros ar dirbtinio poveikio). Nors tai reiškia blogėjančią sveikatos būklę, stabilumo požiūriu tai yra procesas, kuris (trumpam) gali pagerinti individo stabilumą. Atliekant vizualinį medžių vertinimą, atsparumo lūžimui įvertinimas yra tik dalis tyrimo. Atsparumas išvirtimui vertinamas tik atsižvelgiant į vizualiai akivaizdžiai matomus požymius. Medžio atsparumą išvirtimui galima apibūdinti tik naudojant tokius tyrimo metodus, kurie paremti instrumentiniais tyrimais (tempimo-gniuždymo testas).

Atliekant medžio stabilumo vertinimą būtina įvertinti aptiktų defektų mastą ir jų įtaką medžio stabilumui, o ne numatyti jo nuvirtimo momentą.

Fiziologinis amžius

Fiziologinis amžius nustatomas pagal jo vystymosi ontogenetinę fazę. Jis naudojamas dendrologiniame tyrime kaip alternatyva medžio amžiui nustatyti.

Perspektyvumas

Medžio perspektyvumas paprasčiau apibūdina numatomą jo gyvavimo laiką konkrečiame areale atsižvelgiant į individo būklę (gyvybingumą, sveikatos būklę, stabilumą), atsižvelgiant į arealo ribas ir panašiai.

Ilgalaikis perspektyvumas - medis tinkamame areale ir tvarus dešimtmečiais (numatoma daugiau nei 10 metų)

Trumpalaikis perspektyvumas (laikinas perspektyvumas) - medis laikinai tvariame areale arba tokios būklės, kad ilgalaikio perspektyvumo tikėtis negalima (iki 5-10 metų).

Jokio perspektyvumo - medis netinkamame areale, galimai su labai trumpu numatomu išlaikymo laikotarpiu (paprastai medžiai, kuriuos ketinama pašalinti per dvejus metus).

Tvarkymo būdas

Tvarkymo būdas paprastai yra pagrindinis arboristinio tyrimo rezultatas. Jis apima:

- medžių priežiūros techniką,
- medžių priežiūros prioritetą,
- siūlomą medžių priežiūros kartojimą (su išimtimis).

Medžių priežiūros (intervencijų) projektas visada pateikiamas žodžiu arba trumpiniu. Standartiškai naudojamų metodų aprašymai pateikti arboristikos standartuose. Išsamesnės individualios medžių priežiūros priemonių specifikacijos pateikiamos techninėje pastaboje.

MEDŽIŲ BŪKLĖS VERTINIMAS

2024-01-19

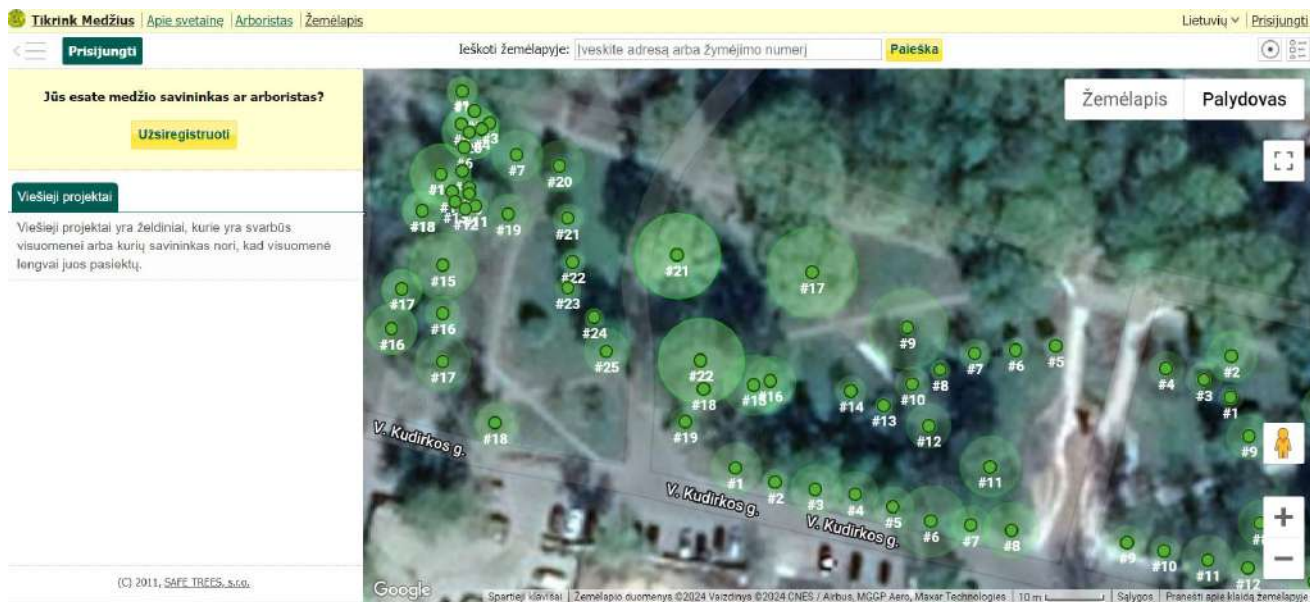
Serdokai

Užsakovas:	UAB "Projektavimo ir restauravimo institutas"
Užsakovo atstovas:	M N Vyr. architektė, projekto vadovė
Užsakovo adresas:	tel. Gedimino pr. 21-101, LT-01103 Vilnius
Objektas:	M.K. Čiurlionio skvere, Druskininkai, augantys medžiai;
Užduoties turinys:	medžių būklė ir perspektyva;
Apžiūros data:	2024 m. sausis

Aprašomoji dalis

Kiekvienam medžiui suteiktas numeris, įvertinta medžių fiziologinė būklė, perspektyva. Pateikiamos fotografijos. Visa vertinimo medžiaga prieinama interaktyviame žemėlapyje internetinėje svetainėje www.checktrees.com. Tiesioginė prisijungimo nuoroda į projektą:

<https://www.checktrees.com/map/#/%7B%22zoom%22%3A19%2C%22lat%22%3A54.01990981050469%2C%22lng%22%3A23.975621957209725%7D>

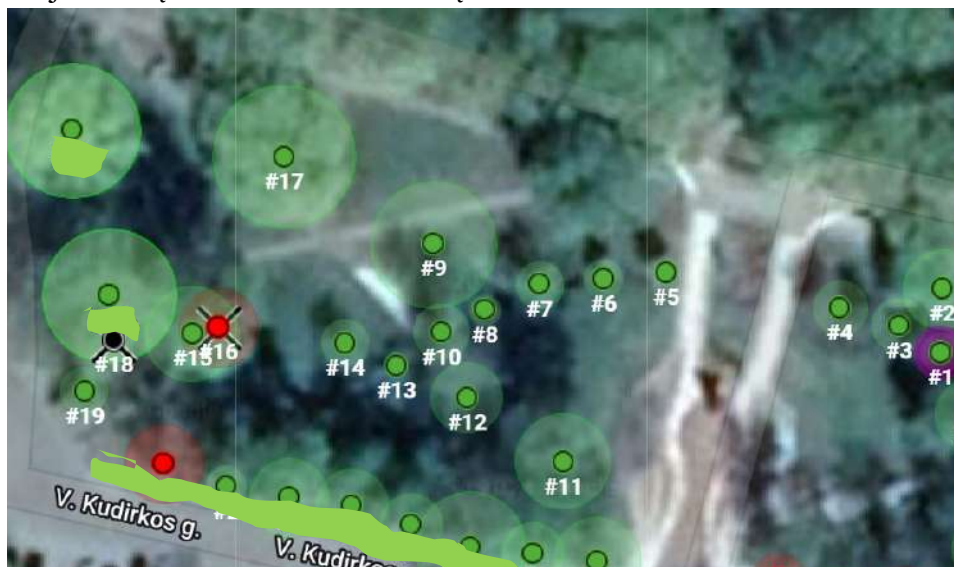


Pav. Nr.1 Ekspertizės metu įvertinti medžiai interaktyviajame žemėlapyje

APIBENDRINIMAS

Medžių būklės vertinimas ir nustatymas vykdytas 2024 m. sausio mėnesį, ne vegetacijos metu, tad lajos defoliacijos laipsnio nustatyti neįmanoma. Fiziologinės būklės vertinimas ne vegetacijos metu nustatytas remiantis gerąja arboristine praktika. Nustatomas medžio gyvybingumas vertinant lajos tankumą, kuris proporcingas medžio rūšiai ir amžiui, taip pat įvertinant metinių ūglių prieaugį, reakcinės medienos bei metinio medienos prieaugio intensyvumą. Kiekvienam medžiui nustatyta rūšis, aukštimačiu Nikon Forester II išmatuotas medžio aukštis, matavimo juosta išmatuotas kamieno skersmuo 1,30 m aukštyje nuo žemės paviršiaus.

Ekspertinio įvertinimo metu vertinamai teritorijai suteiktas sąlyginis pavadinimas „Druskininkai“. Šis pavadinimas matomas ir interaktyvioje platformoje CheckTrees. Taip pat apžiūrėti ir įvertinti medžiai, nustatytas jų perspektyvumas, numatytos priežiūros priemonės pagal įvertintą būklę ir rizikos laipsniui sumažinti. Sąlyginai vertinamieji objektai suskirstyti į M.K. Čiurlionio skvero keturias sritis, pavadintas Centrinė dalis, Pietrytinė dalis, Pietvakarinė dalis ir V. Kudirkos gatvės linija. Viso įvertinta 67 vnt. medžių.



Pav. Nr.2. Centrinės dalies medžių numeracija.



Pav. Nr.3. Pietrytinės dalies dalies medžių numeracija.



Pav. Nr.4. Pietvakarinės dalies medžių numeracija.



Pav. Nr.5. V. Kudirkos gatvės linija dalies medžių numeracija.

Žalia spalva – medis ilgalaikės perspektyvos, raudona spalva – medis trumpalaikės perspektyvos, juoda spalva – medis be perspektyvos.

Reikia pažymėti, kad ekspertizė vykdyta ne vegetacijos metu: medžių fiziologinis gyvybingumas nustatytas pagal lajos tankumą, metinių ūglių prieaugį, kompensacinės medienos prieaugį, žaizdų apauginimą, metinį medienos prieaugį. Kita vertus, puikiai matoma paprastojo amalo krūmų išplitimas lajose. Tenka pažymėti, kad paprastojo amalo išplitimas kai kurių medžių lajose smarkiai pablogino jų būklę – sunykusi laja, nedidelis kiekis smulkesnių šakų (mažesnis tūris lapijos). Tai yra ne tik Čiurlionio skvero medžių problema, tačiau apskritai viso regiono problema – paprastojo amalo krūmų paplitimas didžiulis. Daugumai tokių medžių priskirtas trumpalaikis perspektyvumas. Taip pat dėl didelės sniego dangos neįmanoma įvertinti visų medžių šaknyso būklės. Todėl reikalinga papildomą šaknyso būklės tyrimą atlikti šiltuoju metų laiku: geriausiai tai atlikti dukart - gegužės mėnesį bei rugsėjo – spalio mėnesiais (tada geriausiai matomi grybų vaiskūniai).

Pačiame skvere ir V. Kudirkos gatvėje gana intensyvus pėsčiųjų ir transporto priemonių judėjimas. Todėl vertinant medžių būklę ir biomechaninį stabilumą buvo į tai atsižvelgta: medžių lajoms ir biomechaniniam stabilumui taikyti aukštesni reikalavimai negu medžiams, augantiems kitoje vietoje. Kai kuriems medžiams numatyti lajų sutvirtinimai specialiais lynais.

Tenka apgailestauti, tačiau 1 medį numatyta šalinti dėl būklės. Tam įtakos turėjo auksčiau išvardintos priežastys: medis ypatingai gausiai apniktas amalo, didžioji lajos dalis apmirusi. Tai būtų Pietrytinėje dalyje medis Nr. 6 - plaukuotasis beržas. Dar trys medžiai numatyti šalinti dėl jų augimo vietos – šie medžiai užgožti, palinkę, neturi viršūnės – be perspektyvos. Tai būtų Pietvakarinėje dalyje medžiai Nr. 9 ir 12 – mažalapės liepos, bei Centrinėje dalyje medis Nr. 18 – paprastas klevas.

Visai eilei medžių, ypač prie V. Kudirkos gatvės, nustatyta trumpalaikė perspektyva – tai reiškia, kad laikotarpyje iki 10-ties metų šie medžiai, pritaikius numatytas priežiūros priemones, problemų nekels. Tačiau praėjus tam tikram laikotarpiui jų būklė gali blogėti, medžiai aplinkos saugumo atžvilgiu taps problematiški ir teks juos šalinti. Todėl rekomenduojama numatyti šių medžių nuolatinę stebėseną. Siekiant pagerinti jų būklę, numatyta polajus supurenti orinio kastuvo arba giluminio injektoriaus pagalba, į dirvožemį įterpti biostimuliatorių ir mikrobiologinių preparatų, o polajus užkloti iki 10 cm storio sluoksniu lapuočių šakų ir medienos atliekų skiedrų mulču. Taip pat numatytas ir amalo krūmų pašalinimas iš lajos, kai kuriems medžiams sumažinamas lajos perimetras pašalinant stipriai išplitusius amalo krūmus: faktiškai ten nelikę smulkiųjų šakelių, galinčių išleisti lapus. Šios priemonės numatytos ne tik trumpalaikės perspektyvos medžiams, tačiau ir kitiems, augantiems prie pėsčiųjų takų ar V. Kudirkos gatvės. Atlikus šias numatytas priemones, prognozuojamas medžių būklės pagerėjimas 3-5 metų laikotarpyje. Nuolat stebint šiuos medžius bei nuolat atliekant dirvožemio ir lajos gerinimo priemones, galimas perspektyvos pasikeitimas iš trumpalaikės į ilgalaikę. Neatlikus šių priemonių, rekomenduojama planuoti šių medžių pakeitimą naujais. Tokie trumpalaikės perspektyvos medžiai yra: Pietvakarinėje dalyje medis Nr.17 (mažalapė liepa), Centrinėje dalyje medis Nr. 16 (mažalapė liepa), V. Kudirkos gatvės linijoje – medžiai Nr. 1, 9, 11, 13 (mažalapės liepos). Viso – 6 medžiai.

Pašalinus neperspektyvius ar trumpalaikės perspektyvos medžius, atsodinimui rekomenduojame šios rūšies medžius: trakinį klevą (*Acer campestre*), platanalapi klevą (*Acer*

pseudoplatanum), cukrinį klevą (*Acer saccharum*), papratąjį ąžuolą (*Quercus robur*). Šių rūšių medžių lajose paprastasis amalas plinta retai arba išvis neplinta, tai kol kas vienas iš pagrindinių kriterijų parenkant medžių rūšis.

Visiems be išimties medžiams reikalingos priežiūros priemonės: lajos priežiūros ir redukciniai (stabilizuojantys) genėjimai, daugumai - amalo krūmų pašalinimas iš lajos. Įgyvendinus šias priemones, medžiai taps saugesni aplinkos atžvilgiu, pailgės jų gyvavimo amžius.

IŠVADOS

Apžvelgus galima daryti šias išvadas:

- Bendras vertintų medžių skaičius 67 vnt. 1 medį numatyta šalinti dėl būklės, 3 – dėl augimo vietos (užgožti, be perspektyvos). Trumpalaikės perspektyvos medžių skaičius – 6 vnt.
- Trumpalaikiui perspektyvumui priskirtiems medžiams rekomenduojama atlikti numatytas dirvožemio gerinimo ir lajos priežiūros priemones. Nuolat stebint šiuos medžius bei nuolat atliekant dirvožemio ir lajos gerinimo priemones, galimas perspektyvos pasikeitimas iš trumpalaikės į ilgalaikę. Neatlikus šių priemonių, rekomenduojama planuoti šių medžių pakeitimą naujais.
- Visiems be medžiams reikalingos priežiūros priemonės: lajos priežiūros ir redukciniai (stabilizuojantys) genėjimai, daugumai – paprastojo amalo krūmų pašalinimas iš lajos, šaknyno priežiūra. Įgyvendinus šias priemones, medžiai taps saugesni aplinkos atžvilgiu, pailgės jų gyvavimo amžius.
- Atsodinimui rekomenduojame šios rūšies medžius: trakinį klevą (*Acer campestre*), platanalapį klevą (*Acer pseudoplatanum*), cukrinį klevą (*Acer saccharum*), papratąjį ąžuolą (*Quercus robur*). Šių rūšių medžių lajose paprastasis amalas plinta retai arba išvis neplinta, tai kol kas vienas iš pagrindinių kriterijų parenkant medžių rūšis.

REKOMENDUOJAMOS (PROJEKTUOJAMOS) PRIEMONĖS

Medžių genėjimo būdai – lajos priežiūros, lajos redukcinis genėjimas.

Lajos priežiūros genėjimas. Lajos priežiūros genėjimo tikslas – sveikas ir saugus medis. Tai sausų, dziūstančių, sergančių, besikryžiuojančių, kabančių, silpnai prie kamieno prisitvirtinusių šakų pašalinimas. Taip pat pašalinių daiktų ar vijoklinių augalų pašalinimas iš lajos.

Redukcinis genėjimas. Taikomas siekiant sumažinti lajos dydį išsaugant natūralią jos formą. Šakų galai sutrumpinami iki šoninių šakų arba kamienų. Neleidžiama nupjauti viršūnės. Naudojant šį metodą, liekančios šakos skersmuo turi būti ne mažesnis kaip 1/3 šalinamos šakos skersmenio. Tokiu būdu galima pašalinti ne daugiau 20% lapijos.

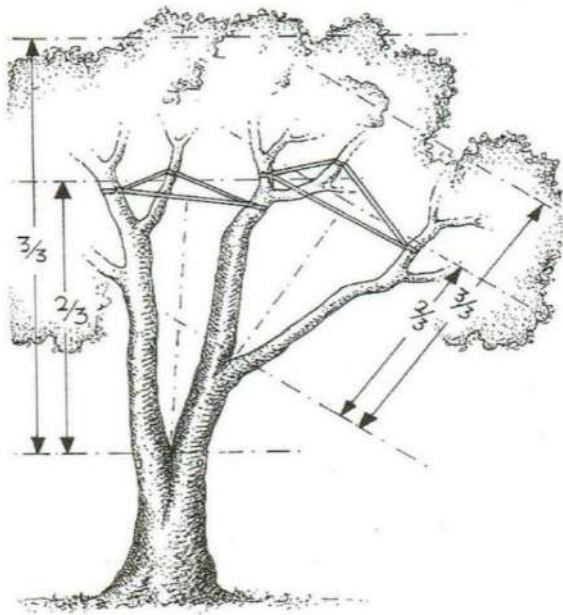
Dalinė lajos redukcija – genėjimas taikomas, jei medžio laja siekia pastato sienas, greta medžio prasideda namo statybos, šakos per toli įsikiša į kaimyninį sklypą ir pan. Genėjimo principas toks pat kaip redukciniam genėjimui.

Lajos stabilizavimas ir sutvirtinimas specialiomis jungtimis

Medžių lajos su V formos liemeniniu išsišakojimu ir įaugusia žieve, trūkiu išsišakojimo vietoje ir panašiai, netinkamai suformuotos lajos (svorio centras perkeltas į viršutinę medžio dalį, išbalansuota laja) kelia grėsmę aplinkai ir žmonėms dėl lūžimo ar skilimo pavojaus. Siekiant to išvengti, siūlytinas lajos stabilizavimas derinant redukcinį genėjimą su dinaminėmis ar statinėmis lajos surišimo sistemomis, sudarytomis iš specialių lynų ar diržų. Reikiamos kvalifikacijos specialistai patys pasirenka surišimo sistemą (*Cobra, Gefa, Boa, Tree Save, Arbo Line* ar kt.). Reikia atminti, kad lajos sutvirtinimo sistema yra svetimkūnis medyje. Ypatingai statinė jungtis pakeičia viso medžio biomechaninį stabilumą, visą medžio statiką. Todėl tai daroma tik labai gerai įvertinus situaciją ir būtinybę tokias jungtis instaliuoti. Lajų sutvirtinimo jungčių reikalingumą, tipą, kiekį ir vietą nustato tik kompetentingas arboristikos specialistas.

Atliekant lajos sutvirtinimus dinaminėmis ar statinėmis jungtimis ir taikant skirtingų gamintojų sutvirtinimo sistemas, vadovautis gamintojo pateikiama jungties instaliavimo instrukcija, naudojant tik gamintojo rekomenduojamas instaliavimo detales.


Dinaminė lajos sutvirtinimo sistema įrengiama $\frac{2}{3}$ aukštyje, matuojant nuo išsišakojimo vietos iki viršūnės.



Dinaminės lajos sutvirtinimo sistema

Dinaminės jungties instaliavimo aukščio rekomendacijos

Dinaminės jungties pagalba galima sutvirtinti ir stabilizuoti pavojingas skeletines šakas, išėjusias virš pastatų, kelio, pėsčiųjų takų ir pan. Tokiu atveju šaka tvirtinama dvejomis jungtimis: lūžio atveju ji ne nukristų ant žemės, o pakibtų ant lynų.



Šaknyo tvarkymas

Labai didelę įtaką medžio gyvybingumui turi medžio augavietė ir šaknynas. Jeigu augavietės plotas pakankamas, dirvos paviršius nesuplūktas ar neuždenktas, tada ir medžio potencialas stiprus, puvinio plitimas minimalus, žaizdų apauginimas spartesnis – aukštas fiziologinis gyvybingumas. Tačiau tokias sąlygas, dažniausiai, medis turi augdamas miške. Urbanizuotose teritorijose augavietės dažniausiai būna stipriai apribotos, dengtu plytelėmis ar suplūktu paviršiumi. Kai kur medis auga tiesiog tarp aukštų pastatų, didžiulių plotų, grįstu betonu, - karštuoju metų laiku stipriai akumuliuojama šiluma, oras mažai atvėsta netgi naktį. Gana greitai pajuntamas drėgmės stygius, medis skursta.

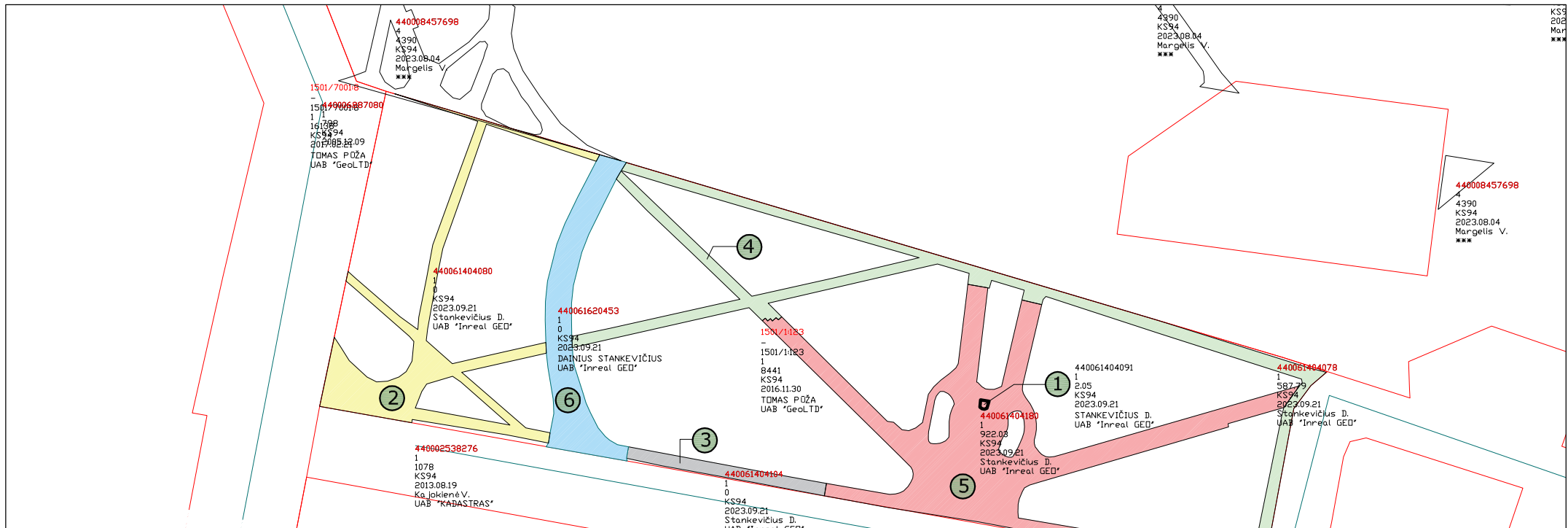
Suplūktas paviršius. Kai medžio polajis suplūktas, rekomenduojama polajį supurenti oro kastuvo pagalba. Oro kastuvas – toks aparatas, kuris oro srauto pagalba supurena ar nukasa iki reikiamo gylio dirvožemį, tačiau visas medžio šaknynas išlieka nepažeistas, netgi pačios smulkiausios šaknelės. Po supurenimo į dirvožemį rekomenduojama įterpti mikrobiologinių preparatų, su dideliu kiekiu huminių rūgščių. Šios medžiagos naudojamos dirvožemio derlingumui gerinti, gyvybingumo atstatymui. Atstato ir palaiko dirvos fizines-struktūrines, chemines, biologines savybes. Trejopas poveikis teigiamai veikia šaknų vystymąsi, didina maisto medžiagų sorbciją, sumažina azoto nuostolius, skatina spartesnę augalo vegetatyvinių dalių vystymąsi. Atstato dirvožemio struktūrą, išlaiko jo vientisumą, stabilumą, poringumą, pralaidumą. Padeda susidaryti dirvos - molio – humuso dalelių kompleksams, nuo kurių priklauso geresnis maisto medžiagų prieinamumas ir pasisavinimas. Didina dirvožemio gyvybingumą, gausina mikroorganizmų populiaciją, skatina jų veiklos aktyvumą dirvodaros, humuso susidarymo procesuose. Jeigu medis auga greta važiuojamosios dalies ar teritorijoje, kur galimas didelis šilumos akumuliacija, supurentą ir praturtintą dirvožemį rekomenduojama užkloti medienos mulču. Geriausiai tiktų rūšinės medienos mulčas. Kai nėra galimybės gauti pakankamo kiekio, lapuočiams galima naudoti lapuočių medienos, o spygliuočiams – spygliuočių medienos mulčą. Kloti 10-15 cm aukščio sluoksniu iki lajos krašto. Negalima naudoti dirvos apklotu iš tik ką susmulkintų žalių šakų: jis turi pastovėti mažiausiai tris mėnesius, perrūgti. Priešingu atveju rūgdamas mulčas išskirs didelį kiekį šilumos, kuri gali sunaikinti aktyviąją šaknų zoną. Žalių šakų „čipsus“ plonu sluoksniu naudoti galima, tačiau tik labai plonu sluoksniu.

Mulčas atlieka keletą funkcijų: irdamas praturtina dirvožemį, tolygiai paskirsto svorį – polajis neplūkiamas. Kaip pakaitalą galima naudoti stambias šakas – tiek nulūžusias, tiek likusias po genėjimo – tvarkingai jas išdėliojant polajyje. Tačiau svarbiausia funkcija – prilaiko dirvožemyje drėgmę, todėl geriausia jį kloti tose vietose, kur dirvožemyje didelis deficitas drėgmės.

Kai dirvožemis pakankamai stipriai suslėgtas formuojant pagrindą vejai aplink medžius rekonstrukcijų metu, o purenimas ir mulčiavimas negalimas, rekomenduojama polajyje įrengti maitinimo ir vėdinimo vertikalius šulinėlius. Tai įvairaus skersmens drenažinio vamzdžio vertikalus įterpimas į polajo zoną. Maitinimui – 15-25 cm gylio, vėdinimui – iki 1 m gylio. Paskirstymas rekomenduojamas toks: 13cm Ø vienas šulinėlis į 4 m². Kuo mažesnis skersmuo, tuo didesnis kiekis šulinėlių. Jie išdėstomi šachmatine tvarka viso polajo zonoje. Šulinėliai turi būti uždengti dangteliu arba tekstile, o skirti vėdinimui gali būti užpildyti stambios frakcijos keramzitu arba skalda. Per maitinimo šulinėlius pilamos skystos organinės kilmės trąšos papuola tiesiai į medžio šaknyną. Laistant įprastu būdu dirvos paviršių didžiąją dalį trąšų pasisavina žolė, kai kurių tyrimų duomenimis kartais net iki 70%.


MEDŽIŲ APRAŠYMAS

Medžių detalus aprašymas dėl ypač didelės apimties pateikiamas atskira byla.



EKSPLIKACIJA

Nr.	Pavadinimas
1.	Kiti inžineriniai statiniai - Mikalojaus Konstantino Čiurlionio paminklas unik. Nr. 4400-6140-4091, žymėjimas plane P, statinio kategorija - I grupės nesudėtingasis
2.	Kiti inžineriniai statiniai - Mikalojaus Konstantino Čiurlionio skvero takai unik. Nr. 4400-6140-4080, žymėjimas plane T1, statinio kategorija - II grupės nesudėtingasis
3.	Kiti inžineriniai statiniai - Mikalojaus Konstantino Čiurlionio skvero takai unik. Nr. 4400-6140-4104, žymėjimas plane T2, statinio kategorija - I grupės nesudėtingasis
4.	Kiti inžineriniai statiniai - Mikalojaus Konstantino Čiurlionio skvero takai unik. Nr. 4400-6140-4078, žymėjimas plane T3, statinio kategorija - II grupės nesudėtingasis
5.	Kiti inžineriniai statiniai - Mikalojaus Konstantino Čiurlionio paminklo aikštelė unik. Nr. 4400-6140-4180, žymėjimas plane Tr, statinio kategorija - II grupės nesudėtingasis
6.	Kelias (gatvė) - Gatvė - privažiavimas nuo V. Kudirkos gatvės iki Vilniaus al. 7 unik. Nr. 4400-6162-0453, žymėjimas plane 1-8, statinio kategorija - neypatingasis, kategorija Ds

0	2024	Statybos leidimui, konkursui ir statybai
LAIDA	IŠLEIDIMO DATA	LAIDOS STATUSAS. KEITIMO PRIEŽASTIS (JEI TAIKOMA)
KVAL. PATV. DOK. NR.	 UAB Projektavimo ir restauravimo institutas	STATINIO PROJEKTO PAVADINIMAS: Kultūros paveldo objekto (20036) M.K.Čiurlionio paminklo skvero, Druskininkuose, rekonstravimo projektas
	PV	M. N
	SPDV	M. N
	arch.	R.I.K
	arch.	D.V P
Kalbos trump.	Statytojas :	Dokumentų pavadinimas: KADASTRINIŲ DUOMENŲ SUVESTINĖ SCHEMA M 1:1000
LT	Druskininkų savivaldybės administracija	DOKUMENTO ŽYMUO: PRI.23-22-PP-SP-02
		Lapas Lapų
		1 1

Projektiniai pasiūlymai



MONOGR Nr. 1. M. K. Čiurlionio paminklo atidengimo ceremonija, 1975 m.



KULTŪROS PAVELDO OBJEKTO M. K. ČIURLIONIO PAMINKLO SKVERO (20036)
DRUSKININKUOSE, REKONSTRAVIMO PROJEKTAS

AIŠKINAMASIS RAŠTAS

1. BENDRIEJI DUOMENYS

Statytojas (užsakovas): Druskininkų savivaldybė, Vilniaus al. 18, Druskininkai, kodas 188776264, tel.: +370 313 51517, el.p. info@druskininkai.lt

Statinio projekto pavadinimas: Kultūros paveldo objekto (20036) M. K. Čiurlionio paminklo skvero, Druskininkuose, rekonstravimo projektas

Projekto numeris: PRI. 23-22-TP

Etapas: projektiniai pasiūlymai

Nekilnojamojo turto registro duomenys:

- Žemės sklypas, kadastr. Nr. 1501/0001:123 Druskininkų m. k. v., unik. Nr. 4400-4387-7352;
- Kiti inžineriniai statiniai – Mikalojaus Konstantino Čiurlionio paminklas, unik. Nr. 4400-6140-4091, žymėjimas plane P, statinio kategorija – I grupės nesudėtingasis;
- Kiti inžineriniai statiniai – Mikalojaus Konstantino Čiurlionio skvero takai, unik. Nr. 4400-6140-4080, žymėjimas plane T1, statinio kategorija – II grupės nesudėtingasis;
- Kiti inžineriniai statiniai – Mikalojaus Konstantino Čiurlionio skvero takai, unik. Nr. 4400-6140-4104, žymėjimas plane T2, statinio kategorija – I grupės nesudėtingasis;
- Kiti inžineriniai statiniai – Mikalojaus Konstantino Čiurlionio skvero takai, unik. Nr. 4400-6140-4078, žymėjimas plane T3, statinio kategorija – II grupės nesudėtingasis;
- Kiti inžineriniai statiniai – Mikalojaus Konstantino Čiurlionio paminklo aikštelė, unik. Nr. 4400-6140-4180, žymėjimas plane Tr, statinio kategorija – II grupės nesudėtingasis.
- Kelias (gatvė) – Gatvė – privažiavimas nuo V. Kudirkos gatvės iki Vilniaus al. 7, unik. Nr. 4400-6162-0453, žymėjimas plane 1-8, statinio kategorija – neypatingasis.

2. KULTŪROS VERTYBIŲ REGISTRO DUOMENYS

Objektas: Mikalojaus Konstantino Čiurlionio paminklas ir skveras

Unikalus objekto kodas: 20036

Adresas: Druskininkų sav., Druskininkų m.,

Įregistravimo registre data: 1993-04-08

Statusas: registrinis


Objekto reikšmingumo lygmuo yra: regioninis

Rūšis: nekilnojamas

Teritorijos: KVR objektas: 8441.00 kv. m

Vertybė pagal sandarą: pavienis objektas

Seni kodai: Nr. Lietuvos Respublikos kultūros paminklų sąrašė: DR1247

0	2023	Leidimui, konkursui ir statybai		
LAIDA	IŠLEIDIMO DATA	LAIDOS STATUSAS. KEITIMO PRIEŽASTIS (JEI TAIKOMA)		
KVAL. PATV. DOK. Nr.		PROJEKTAVIMO IR RESTAURAVIMO INSTITUTAS	STATINIO PROJEKTO PAVADINIMAS Kultūros paveldo objekto M. K. Čiurlionio paminklo skvero (20036) Druskininkuose rekonstravimo projektas	
	SPV	M	N	PROJEKTINIAI PASIŪLYMAI
	SPDV	M	N	
	Arch.	R	K	STATINIO NUMERIS IR PAVADINIMAS. DOKUMENTO PAVADINIMAS
	Arch.	D	V	B
				Aiškinamasis raštas
LT	STATYTOJAS IR UŽSAKOVAS:	DOKUMENTO ŽYMUO		LAIDA
		PRI.23-22-PP-SP-AR		0
				LAPAS
				LAPŲ
				1
				1



Amžius: 1975 m., skulpt. Vladas Vildžiūnas (1932-2013), archit. Rimantas Dičius (g. 1934 m.)

Vertingųjų savybių pobūdis: dailės (lemiantis reikšmingumą svarbus).

Vertingosios savybės:

7.1.3.3. įvairūs mažosios kraštovaizdžio architektūros statiniai ir vaizduojamojo meno formos - **ant betoninio pamato keturkampio plano granitinis šlifluotas postamentas ir vertikali, apibendrintų formų, bronzinė skulptūra, postamento fasade - įgilintas kaligrafiškas įrašas: „M K Č“** (-; būklė gera; TRP 1; FF Nr. 1-6; 2009 m.).

7.1.3.5. takai, keliai ar jų dalys - **pėsčiųjų pasivaikščiavimo takai skvero centre aplink paminklą bei ŠV ir PR skvero dalyse** (-; -; FF Nr. 2, 11, 12; 2018 m.);

7.4. artimiausios kultūros paveldo objekto teritoriją ar vietovę supančios aplinkos kultūrinio kraštovaizdžio vertingosios savybės - **patenka į Druskininkų miesto istorinės dalies 30185, U52 teritoriją** (skvero želdiniai yra Druskininkų miesto istorinės dalies vertingoji savybė, žr. NKPVT aktas Nr. KPD-AV-481/1; -; -; 2018 m.).

Mikalojaus Konstantino Čiurlionio paminklo ir skvero (u. o. k. 20036) vertingosios savybės nustatytos Nekilnojamojo kultūros paveldo vertinimo tarybos aktu dėl duomenų patikslinimo Nr.: KPD-RM-1484; 2010-09-29; patikslinas NKPVT aktu dėl duomenų patikslinimo Nr.: KPD-RM-1484/1; 2018-04-03.

Mikalojaus Konstantino Čiurlionio paminklas ir skveras (u. o. k. 20036) yra **Druskininkų miesto istorinėje dalyje (u. o. k. 30185)**.

Druskininkų miesto istorinė dalis (u. o. k. 30185, buvęs kodas U52).

Įregistravimo registre data: 2005-03-21

Statusas: valstybės saugomas

Objekto reikšmingumo lygmuo yra: regioninis

Rūšis: nekilnojamas

Teritorijos:

KVR objektas: 932905.00 kv. m

Vizualinės apsaugos pozonis: 554979.00 kv. m


Vertybė pagal sandarą: vietovė

Vertingųjų savybių pobūdis: architektūrinis (lemiantis reikšmingumą svarbus); istorinis (lemiantis reikšmingumą svarbus); kraštovaizdžio; urbanistinis (lemiantis reikšmingumą svarbus); želdynų (lemiantis reikšmingumą svarbus).

Druskininkų miesto istorinės dalies (u. o. k. 30185) vertingosios savybės nustatytos Nekilnojamojo kultūros paveldo vertinimo tarybos aktu dėl duomenų patikslinimo Nr.: KPD-AV-481; 2013-05-06; su vėlesniais patikslinimais.

3. PROJEKTO RENGIMO, TYRIMŲ, PROJEKTINIAI DOKUMENTAI

- Sutartis Nr. 26-635 / PRI.23-22;
- Projektavimo užduotis (techninė specifikacija);
- Nekilnojamojo turto registro centrinio duomenų banko išrašas;
- Kultūros vertybių registro duomenys (<https://kvr.kpd.lt/#/static-heritage-search>);
- Esamos situacijos analizė ir fotofiksacija; 2023-11, UAB „Projektavimo ir restauravimo institutas“;
- Topografinių tyrinėjimų ataskaita THIS1-20231117-080598;
- Druskininkų savivaldybės teritorijos bendrasis planas (TPD Nr. T00084670, 2020-04-07);
- Druskininkų miesto istorinė dalis (unikalus kodas Kultūros vertybių registre 30185, buvęs kodas U52) nekilnojamojo kultūros paveldo apsaugos specialusis planas - teritorijos ir apsaugos zonos ribų planas (Kultūros ministro 2011-11-11 įsakymas Nr. ĮV-685; (Žin., 2011, Nr. 140-6591) registruota 2011-11-30 Nr. T00053698).
- M. K. Čiurlionio skvero kapitalinio remonto projektas (2010 m., aut. R. D.);
- Susisiekiimo paskirties statinio Vilniaus alėjos ir kitos paskirties inžinerinio statinio renginių aikštės, Druskininkuose, rekonstravimo projektas (UAB „Ademo grupė“, 2023 m.);
- M. K. Čiurlionio skvere Druskininkuose augančių medžių būklės arboristinis įvertinimas (UAB „Arbovita ir Ko“, ekspertas arboristas R. Ž. , 2024 m.).

	PROJEKTAVIMO IR RESTAURAVIMO INSTITUTAS	DOKUMENTO ŽYMUO PRI.23-22-PP-SP-AR	LAPAS	LAPŲ	LAIDA
			2	21	0

4. PAGRINDINIŲ NORMATYVINIŲ DOKUMENTŲ, LR ĮSTATYMŲ, PAVELDO TVARKYBOS REGLAMENTŲ, Į KURIUOS ATSIŽVELGTA RENGIANT PROJEKTĄ, SĄRAŠAS


Lietuvos Respublikos statybos įstatymas
 Lietuvos Respublikos nekilnojamojo kultūros paveldo apsaugos įstatymas
 Lietuvos Respublikos žemės įstatymas
 LR Specialiųjų žemės naudojimo sąlygų įstatymas
 Lietuvos Respublikos saugomų teritorijų įstatymas
 Lietuvos Respublikos teritorijų planavimo įstatymas
 Lietuvos Respublikos aplinkos apsaugos įstatymas
 Lietuvos Respublikos želdynų įstatymas
 Lietuvos Respublikos atliekų tvarkymo įstatymas
 2011-03-09 Europos Parlamento ir Tarybos reglamentas (ES) Nr. 305/2011

Statybos techniniai reglamentai

STR 1.01.03:2017	Statinių klasifikavimas
STR 1.01.04:2015	Statybos produktų, neturinčių darniųjų techninių specifikacijų, eksploatacinių savybių pastovumo vertinimas, tikrinimas ir deklaravimas. Bandymų laboratorijų ir sertifikavimo įstaigų paskyrimas. Nacionaliniai techniniai įvertinimai ir techninio vertinimo įstaigų paskyrimas ir paskelbimas
STR 1.01.08:2002	Statinio statybos rūšys
STR 1.02.01:2017	Statybos dalyvių atestavimo ir teisės pripažinimo tvarkos aprašas
STR 1.04.04:2017	Statinio projektavimas, projekto ekspertizė
STR 1.05.01:2017	Statybą leidžiantys dokumentai. Statybos užbaigimas. Statybos sustabdymas. Savavališkos statybos padarinių šalinimas. Statybos pagal neteisėtai išduotą statybą leidžiantį dokumentą padarinių šalinimas; STR 1.06.01:2016 Statybos darbai. Statinio statybos priežiūra
STR 2.03.01:2019	Statinių prieinamumas
ISO/FDIS 21542	Building construction – Accessibility and usability of the built environment

Paveldo tvarkybos reglamentai

PTR 3.02.01:2014	Tvarkybos darbų projektavimo sąlygų išdavimo taisyklės
PTR 3.04.01:2014	Leidimų atlikti tvarkybos darbus išdavimo taisyklės
PTR 3.05.01:2005	Nekilnojamojo kultūros paveldo objektų tvarkybos darbų priėmimo taisyklės
PTR 3.03.01:2005	Nekilnojamojo kultūros paveldo statinio tvarkomųjų statybos darbų projekto ar tvarkomųjų paveldosaugos darbų projekto paveldosaugos (specialiosios) ekspertizės atlikimo taisyklės
PTR 3.06.01:2014	Kultūros paveldo tvarkybos darbų projektų rengimo taisyklės
PTR 3.08.01:2013	Tvarkybos darbų rūšys
PTR2.02.03:2007	Akmens mūro ir natūralaus akmens, plytų mūro paveldo tvarkyba.
PTR 2.02.02:2010	Akmens mūro ir natūralaus akmens, plytų mūro sutvirtinimas cheminėmis priemonėmis
PTR 2.05.01:2010	Metalo gaminių ir metalo konstrukcijų tvarkyba
PTR 2.05.02:2010	Metalo gaminių ir metalo konstrukcijų sutvirtinimas cheminėmis priemonėmis
PTR 2.13.01:2011	Archeologinio paveldo tvarkyba
PTR 4.01.26:2007	Nekilnojamojo kultūros paveldo paveldotvarkos darbų skaičiuojamųjų kainų nustatymo rekomendacijos

 PROJEKTAVIMO IR RESTAURAVIMO INSTITUTAS	DOKUMENTO ŽYMUO PRI.23-22-PP-SP-AR	LAPAS	LAPŲ	LAIDA
		3	21	0

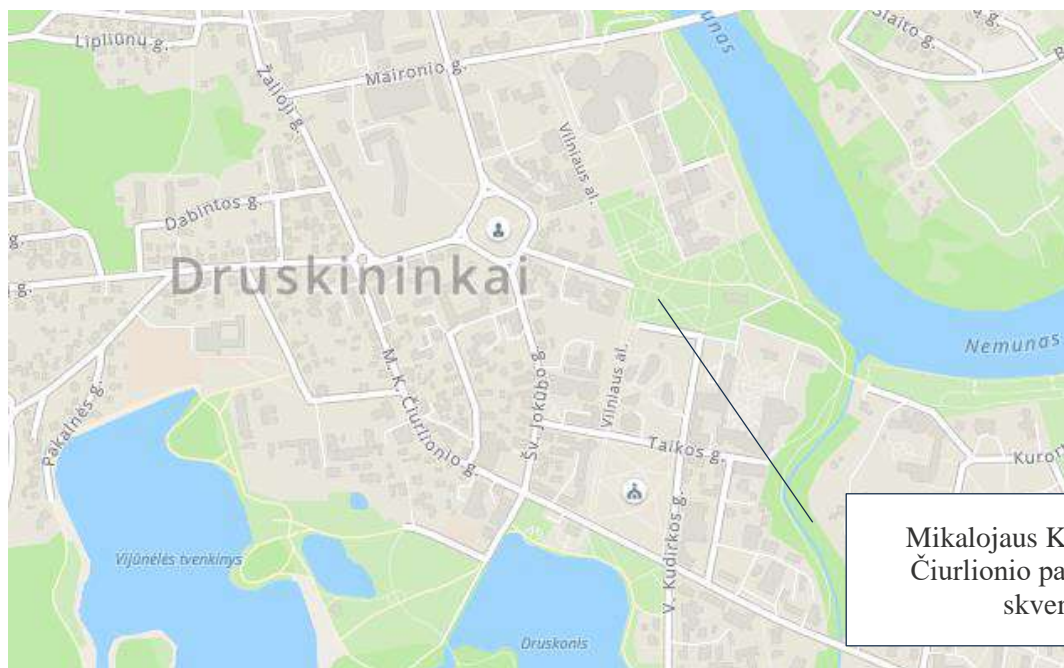
5. TRUMPA ISTORINĖ ARCHITEKTŪRINĖ APŽVALGA

- 1636 m. pirmą kartą rašytiniuose šaltiniuose paminėtas Druskininkų kaimas, tuomet priklausęs Parvalko dvarui.
- 1794 m. Druskininkai, po LDK didžiojo kunigaikščio ir Lenkijos karaliaus Stanislovo Augusto Poniatovskio vizito, paskelbti „gydomąja vietove“ ir pradėtas platesnis mineralinių šaltinių panaudojimas.
- 1837 m. gautas leidimas steigti ir vystyti „Druskininkų mineralinių vandenų įstaigą“.
- 1841 m. prie Nemuno suprojektuojami gydyklų komplekso pastatai, juos jungia kelias su gyvenviete prie Druskonio ežero.
- 1893 m. Druskininkai paskelbiami miesto gyvenviete.
- 1910-1914 m. miestelis suklestėjo, suintensyvėjo statyba.
- 1928 m. Druskininkams suteiktos miesto teisės, įsteigtas magistratas.
- Antrojo Pasaulinio karo metu Druskininkų kurortas didelės žalos nepatyrė.
- 1950-1955 m. Druskininkai – rajono centras.
- 1956-1957 m. parengtas Druskininkų miesto generalinis planas. Juo vadovaujantis pavyko išsaugoti prieškarui susiformavusio 2-3 aukštų pastatų mastelį, žaliojo miesto vaizdą. Prasidėjo kompleksinis kurorto aplinkos tvarkymas, asfaltuojamos gatvės, klojami nauji šaligatviai, įrengiamas aikštes ir parkus papuošė dailės kūriniai.
- 1975 m. Druskininkų miesto istorinėje dalyje pastatytas paminklas Mikalojui Konstantinui Čiurlioniui, aplink paminklą suformuojant skverą (skulptorius Vladas Vildžiūnas, architektas Rimantas Dičius). Šalia paminklo į visas puses suprojektuoti dekoratyviniai plastiškos formos dviejų dangos medžiagų takai, skvere nemažai želdinių – medžių, krūmų, vejos, gėlynų.


6. ESAMOS BŪKLĖS ANALIZĖ

Geografinė vieta

Mikalojaus Konstantino Čiurlionio paminklas ir skveras yra Druskininkų centrinėje dalyje, ribojamas Vilniaus alėjos ir V. Kudirkos gatvės:



Žiūr. <https://maps.lt/map/>

 PROJEKTAVIMO IR RESTAURAVIMO INSTITUTAS	DOKUMENTO ŽYMUO PRI.23-22-PP-SP-AR	LAPAS	LAPŲ	LAIDA
		4	21	0

**Ryšys su gretimu užstatymu**

Rekonstruojamo skvero ryšys su gretimu užstatymu nesikeičia.

Klimato sąlygos

Vidutinė metinė temperatūra +5,7^o C;
 Absoliutus metinis oro temperatūros maksimumas +35,4^o C;
 Absoliutus metinis oro temperatūros minimumas -37,2^o C;
 Šalčiausio penktadienio vidutinė oro temperatūra -23^o C;
 Santykinis metinis oro drėgnumas 80%;
 Vidutinis kritulių kiekis per metus 664 mm;
 Maksimalus paros kritulių kiekis 77,0 mm;
 Maksimalus žemės įšalo gylis 134 cm (1 kartą per 10 metų).

Reljefas

Reljefo absoliutinis aukštis projektuojamoje teritorijoje siekia nuo 94,80 iki 93,01 m. Reljefas kiek žemėja šiaurės kryptimi.

Specialiosios žemės naudojimo sąlygos sklype:

Eil. Nr.	Specialiosios žemės naudojimo sąlygos	Plotas, m ²
1.	Elektros tinklų apsaugos zonos (III sk., 4 skrs.)	209,00
2.	Elektros tinklų apsaugos zonos (III sk., 4 skrs.)	102,00
3.	Elektros tinklų apsaugos zonos (III sk., 4 skrs.)	181,00
4.	Elektros tinklų apsaugos zonos (III sk., 4 skrs.)	181,00
5.	Šilumos perdavimo tinklų apsaugos zonos (III sk., 12 skrs.)	123,00
6.	Šilumos perdavimo tinklų apsaugos zonos (III sk., 12 skrs.)	275,00
7.	Šilumos perdavimo tinklų apsaugos zonos (III sk., 12 skrs.)	1831,00
8.	Elektroninių ryšių tinklų elektroninių ryšių infrastruktūros apsaugos zonos (III sk., 11 skrs.)	164,00
9.	Nekilnojamųjų kultūros vertybių (jų apsaugos zona)	8441,00

Kultūros paveldo objekto būklė

Skvero dvių medžiagų – poliruoto granito plokščių ir balto cemento – takai paminklo zonoje yra blogos būklės, danga suskilinėjusi, išsiklaipiusi, poliruoto granito paviršiai, palijus ar esant sniegui bei ledui, tampa nesaugūs, labai slidūs. Takai ir gėlynai daugelyje vietų yra praradę savo pirminę formą, įrengtos betoninių plytelių dangos elementai suskilę, išsikraipę, nelygus paviršius.

Paminklo Mikalojui Konstantinui Čiurlioniui bronzinė skulptūra ant granitinio postamento padengta nešvarumais, bet bendra būklė gera.

Želdinių būklė

- 1 – Liepa mažalapė – kamieno žaizdos.
- 3 – Liepa didžialapė – 3 kamieniai, vieno kamieno būklė – žiemospirgis.
- 7 – Klevas paprastasis - žiemospirgis.
- 13 – Klevas paprastasis – kamieno žaizdos, medienos puvinys, yra drevių, žiemospirgis.
- 16 – Liepa mažalapė – medienos puvinys, yra drevių.
- 20 – Liepa mažalapė – yra drevių.
- 22 - Liepa mažalapė – yra sausų šakų.
Liepa mažalapė – yra drevių.
- 30 – Klevas paprastasis – kamieno žaizdos.
- 38 – Beržas plaukuotasis – yra drevių, yra sausų šakų.

	PROJEKTAVIMO IR RESTAURAVIMO INSTITUTAS	DOKUMENTO ŽYMUO PRI.23-22-PP-SP-AR	LAPAS	LAPŲ	LAIDA
			5	21	0

- 43 – Liepa mažalapė – yra sausų šakų.
- 44 - Liepa mažalapė – kamieno žaizdos.
- Liepa mažalapė – yra sausų šakų.
- Liepa mažalapė – yra sausų šakų.




Augalai gėlynuose suformuoti gana padrikai, reikalauja sutvarkymo arba pakeitimo naujais.


„M. K. Čiurlionio skvere Druskininkuose augančių medžių būklės arboristinis įvertinimas“ pateikiamas projektinių pasiūlymų apimtyje, todėl nekartojamas.



Esamos objekto būklės fotofiksacija




 PROJEKTAVIMO IR RESTAURAVIMO INSTITUTAS	DOKUMENTO ŽYMUO PRI.23-22-PP-SP-AR	LAPAS	LAPŲ	LAIDA
		6	21	0




	PROJEKTAVIMO IR RESTAURAVIMO INSTITUTAS	DOKUMENTO ŽYMUO		
		PRI.23-22-PP-SP-AR		
		LAPAS	LAPŲ	LAIDA
		7	21	0





	<p>PROJEKTAVIMO IR RESTAURAVIMO INSTITUTAS</p>	<p><i>DOKUMENTO ŽYMUO</i></p>		
		<p>PRI.23-22-PP-SP-AR</p>	<p>LAPAS</p> <p>9</p>	<p>LAPŲ</p> <p>21</p>



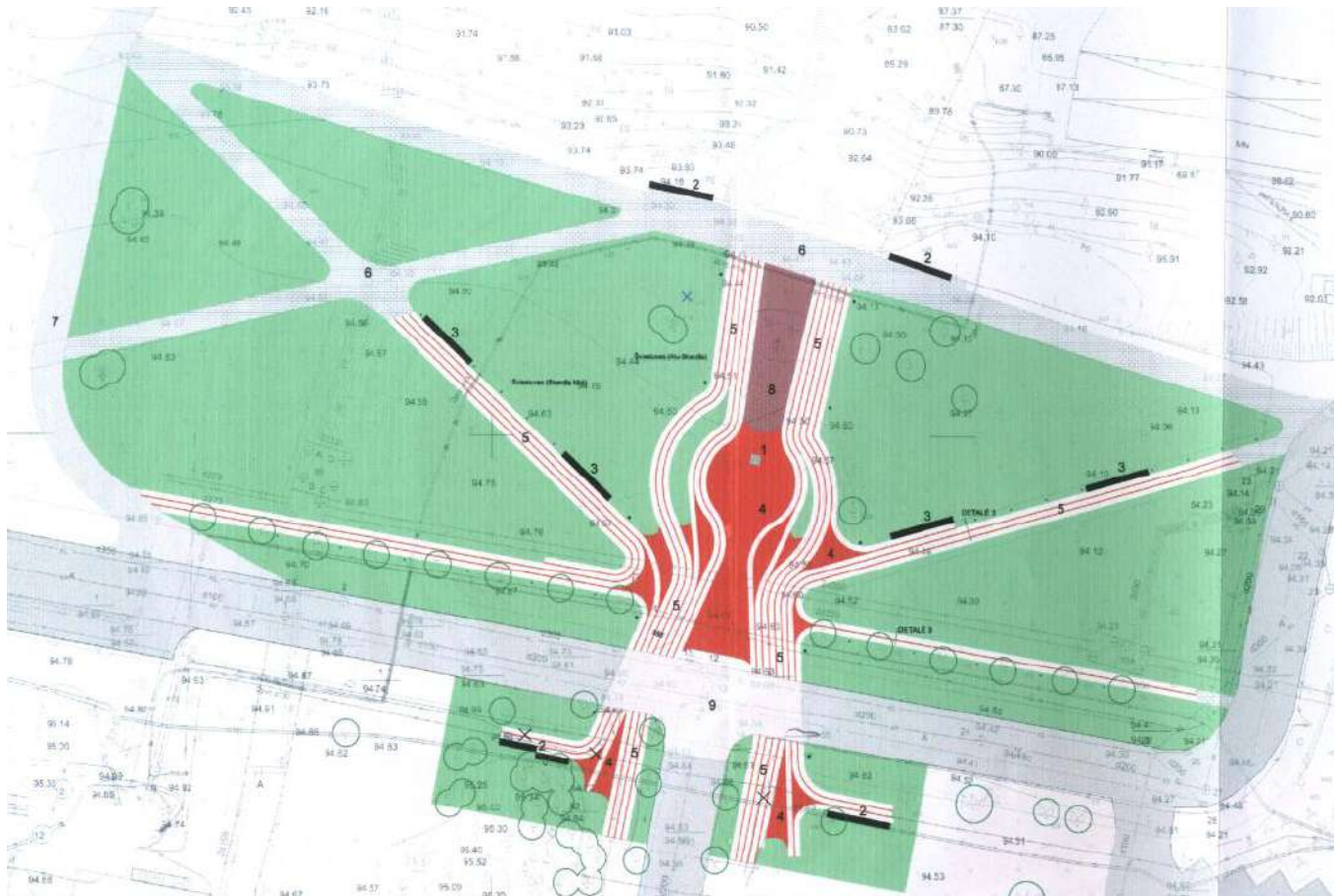
	PROJEKTAVIMO IR RESTAURAVIMO INSTITUTAS	<i>DOKUMENTO ŽYMUO</i>		
		PRI.23-22-PP-SP-AR	LAPAS 10	LAPŲ 21

6. TVARKYBOS DARBŲ PROJEKTAS

Kultūros paveldo objekte, M. K. Čiurlionio paminklas ir skveras (u. o. k. 20036) projektuojami tvarkybos darbai - remontas.


Tvarkybos darbų projekte nėra numatyti darbai, galintys sužaloti, sumenkinti, sunaikinti ar kitaip pakenkti Mikalojaus Konstantino Čiurlionio paminklo ir skvero vertingosioms savybėms, aprašytoms Kultūros paveldo departamento prie Kultūros ministerijos nekilnojamojo kultūros paveldo vertinimo tarybų aktuose Dėl duomenų patikslinimo: Nr. KPD-RM-1484 2010-09-29; Nr. KPD-RM-1484/1 2018-04-03.

- Vertingoji savybė – įvairūs mažosios kraštovaizdžio architektūros statiniai ir vaizduojamojo meno formos - M. K. Čiurlionio paminklas – darbai neprojektuojami. Monumentaliosios dailės kūriniai tvarkomi pagal patvirtintas restauravimo darbų programas, o vertingųjų savybių nekeičiantys priežiūros darbai turi būti vykdomi nuolat, jiems nereikalingas už kultūros paveldo objekto apsaugą atsakingos institucijos pritarimas.
- Pėsčiųjų pasivaikščiavimo takai skvero centre aplink paminklą bei ŠV ir PR skvero dalyse – išlaikomos takų kryptys, išryškinama pirminė geometrija, dangos (dangų medžiagiškumas nėra vertingoji savybė) keičiamos saugesnėmis, lengviau eksploatuojamomis, išlaikant piešinį bei spalvinį charakterį.
- Aikštės aplink M. K. Čiurlionio paminklą piešinys tvarkomas vadovaujantis projekto autoriaus Rimanto Dičiaus 2010 m. parengtu M. K. Čiurlionio skvero kapitalinio remonto projektu (suderintas KPD Alytaus teritoriniame padalinyje).



Ištrauka iš M. K. Čiurlionio skvero kapitalinio remonto projekto, 2010 m.

- Druskininkų miesto istorinės dalies vertingosios savybės:
 - gamtiniai elementai – apželdinimas medžių grupėmis, pavieniais medžiais, jų pobūdis – išsaugomas, tvarkomas pagal arboristų rekomendacijas (M. K. Čiurlionio skvere Druskininkuose augančių medžių būklės arboristinis įvertinimas (UAB „Arbovita ir Ko“, ekspertas arboristas Renaldas Žilinskas, 2024 m.));

 PROJEKTAVIMO IR RESTAURAVIMO INSTITUTAS	DOKUMENTO ŽYMUO PRI.23-22-PP-SP-AR	LAPAS	LAPŲ	LAIDA
		11	21	0


- atviros erdvės – M. K. Čiurlionio skveras – išsaugomas, nekeičiamas.

7. SKLYPO SUTVARKYMO SPRENDINIAI

Sklypo sutvarkymo projektiniuose pasiūlymuose pateikiamas dangų piešinys ir medžiagiškumas, mažosios architektūros elementų parinktys, skvero apšvietimas, želdinių tvarkymas. Sprendiniai derinami su „Susisiekimo paskirties statinio - Vilniaus alėjos, ir kitos paskirties statinio - Renginių aikštės Druskininkuose, rekonstravimo projekto“ sprendiniais.

7.1. Takai, aikštė, kelias

Centrinėje skvero dalyje ties M. K. Čiurlionio paminklu siūloma demontuoti suirusią nesaugią dangą. Aikštės aplink M. K. Čiurlionio paminklą piešinys tvarkomas vadovaujantis projekto autoriaus R. D. 2010 m. parengtu M. K. Čiurlionio skvero kapitalinio remonto projektu (suderintas KPD Alytaus teritoriniame padalinyje). Aikštė perklojama išlaikant esminius piešinio sprendinius ir naudojant dviejų spalvų raudoną (rusvą) ir pilką klinkerį.



Kiti takai perklojami pilkos spalvos klinkerio plytelėmis, derinant prie Vilniaus alėjos rekonstravimo projekto sprendinių.

Takai įrengiami be bortų, stabilumui užtikrinti įbetonuojama kraštinė trinkelė.


Gatvė link viešbučio „Europa Royal“ geros būklės, paliekama esama, todėl nebus Druskininkų kurorto svečiams ir viešbučio operatoriams problemų, tiekimo trikdžių, rekonstrukcijos darbų metu.

7.2. Želdiniai




7.2.1. Medžiai

Medžių ir krūmų tvarkymo (šalinimo, genėjimo, papildymo) projektiniai pasiūlymai parengti „M. K. Čiurlionio skvere Druskininkuose augančių medžių būklės arboristinio įvertinimo“ rekomendacijomis ir išvadomis.

Siūloma šalinti 4 medžius dėl prasto būklės, nes medžiais ypatingai gausiai apnikti amalo, didžioji lajos dalis apmirusi. Visai eilei medžių, ypač prie V. Kudirkos gatvės, nustatyta trumpalaikė perspektyva – tai reiškia, kad laikotarpyje iki 10-ties metų šie medžiai, pritaikius numatytas priežiūros priemones, problemų nekels. Visiems be išimties medžiams reikalingos priežiūros priemonės: lajos priežiūros ir redukciniai (stabilizuojantys) genėjimai, daugumai - amalo krūmų pašalinimas iš lajos. Įgyvendinus šias priemones, medžiai taps saugesni aplinkos atžvilgiu, pailgės jų gyvavimo amžius.

 PROJEKTAVIMO IR RESTAURAVIMO INSTITUTAS	DOKUMENTO ŽYMUO PRI.23-22-PP-SP-AR	LAPAS	LAPŲ	LAIDA
		12	21	0


Pašalinius neperspektyvius ar trumpalaikės perspektyvos medžius, atsodinimui rekomenduojami šių rūšių medžius: trakinį klevą (*Acer campestre*), platanalapį klevą (*Acer pseudoplatanum*), cukrinį klevą (*Acer saccharum*), paprastąjį ąžuolą (*Quercus robur*). Šių rūšių medžių lajose paprastasis amalas plinta retai arba išvis neplinta, tai kol kas vienas iš pagrindinių kriterijų parenkant medžių rūšis.

	<p>Trakinis klevas (<i>Acer campestre</i>) Tai neaukštas, dažniausiai 10-15 metrų aukščio medis. Augdamas pavėsyje gali susiformuoti kaip stambus krūmas su keletu netaisyklingos formos kamienų. Formuoja tankią lają, ji netaisyklingos ar rutuliškos formos. Lapai 4-7 cm ilgio, dažniausiai su penkiomis bukomis skiautėmis, lygiu kraštu. Jie švelniai žalios spalvos, rudenį tampa sodriai geltoni ar oranžiniai ir atrodo itin dekoratyviai. Žiedai pasirodo kartu su besiskleidžiančiais lapais. Jie švelniai geltonos, žalsvos spalvos, smulkūs.</p>
	<p>Platanalapis klevas (<i>Acer pseudoplatanum</i>) 20 – 25 metrų aukščio medis. Liemuo iki 2 metrų skersmens. Laja plačiai ovališka, iki 15 – 20 metrų skersmens. Lapai dideli, ornamentiški, plaštakiškai skiautėti ir stambiai dantyti. Auga sparčiai. Mėgsta drėgną, derlingą dirvožemį. Pakantus unksmei. Auginamas miestų soduose, parkuose, sodybose pavieniui. Atsparus šalčiui.</p>
	<p>Cukrinis klevas (<i>Acer saccharum</i>) Paplitęs Šiaurės Amerikos rytuose. Užauga iki 20 m aukščio medis. Žievė šviesiai pilka, smulkiai suaižėjusi. Ūgliai pilkai rudi, dažnai purpurinio atspalvio, lygūs. Viršutinė lapų pusė ryškiai žalia, plika, apatinė pilkai žalia, pagysliais plaukuota. Lapai su 3-5 skiautėmis. Rudenį lapai ryškiai oranžiniai arba raudoni. Žiedai vienalyčiai, smulkūs, gelsvai žali, kuokštais pakibę ant 3- 7 cm ilgio plonų plaukuotų kotelių. Sparnavaisiai subręsta rugsėjį. Atsparus šalčiui. Iš sulos gaminamas sirupas ir cukrus.</p>



Paprastasis ąžuolas (Quercus robur)
 20-40 m aukščio medis. Miške augančio stiebas tiesus, aukštas, o atviroje vietoje – žemas, šakos storos. Jauni ūgliai pliki.
 Lapai pailgai atvirkščiai kiaušiniški, su 5-7 poromis šoninių skiaučių ir ryškiomis auselėmis pamate, dažniausiai nesimetriški.


Vienas medis lieka take, todėl numatomos jo apsauginės grotelės. Siūlomas analogas:



7.2.2. Gėlynai


Gėlynai ties paminklu aprėminami iškeltu betoniniu bortu su apšvietimo juosta. Gėlyno aprėminimo analogai:



	PROJEKTAVIMO IR RESTAURAVIMO INSTITUTAS	DOKUMENTO ŽYMUO PRI.23-22-PP-SP-AR	LAPAS	LAPŲ	LAIDA
			14	21	0



Gėlynuose projektuojama laistymo sistema. Vejos ir medžių laistymo sistema neprojektuojama. Gėlynuose sodinamos daugiametės gėlės, detalizuojama TP studijoje. Siūlomos rūšys:



Šilokas (Sedum)

Tai daugiametis augalas auginamas tiek namuose, tiek ir lauko sąlygomis. Jie vertinami ne tik dėl rudenėjant pasirodančių rausvai violetinių ar raudonų žiedų, bet ir storų, tankių lapų, simetriškai išsidėsčiusių lapų.

Tai nėra reiklus augalas, todėl yra gana populiarius. Išauga iki pusmetro aukščio. Ant stiebo stambūs, mėsingi, žaliai pilkšvi lapeliai su dantytais kraštais kurių skersmuo siekia iki 8cm.



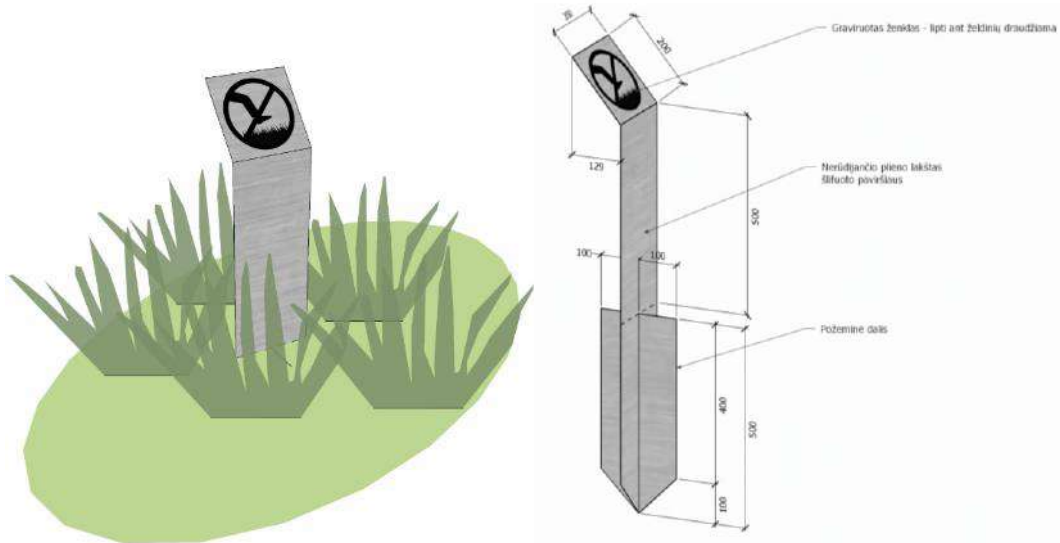
Atlaso eraičinas (Festuca mairei)

Apie 80-90 cm pločio visžalis varpinis augalas, pilkšvais, rusvais lapais, gali augti iš lengvam pavėsy. Dekoratyvus žiemą.



Mėgsta lengvą, pralaidžią dirvą.

		<p>Ežiuolė (Echinacea)</p> <p>Žydi gausiai VI - VIII mėn. beveik pilnaviduriais rausvais žiedais. Aukštis 30 cm (su žiedais iki 40 cm) ir iki 35 cm pločio. Kompaktiška, puikiai tinkama gėlynų pakraščiams užsodinti. Ežiuolėms parinkite saulėtą, derlingą ir drėgnesnę, tačiau laidžią dirvą. Nužydėjusius žiedynus reikia nukirpti, kad augalas vėl gausiai žydėtų.</p>
		<p>Astilbė arendso (Astilbe arendsii)</p> <p>Žiedai kreminiai balti, žydi birželio - rugpjūčio mėn. Aukštis 60-70 cm. Astilbė viena iš nedaugelio gėlių, kuri puošniai žydi pavėsyje ir gali džiuginti savo žiedais nuo birželio iki rugsėjo. Žinoma, tik tas pavėsis neturėtų būti labai tamsus, geriausia, jei dalį dienos šviestų saulė. Astilbės auga ir saulėtose vietose, tik tada dirva turėtų būti drėgnoka, nors ne šlapia.</p>
		<p>Žvilgioji viksva (Carex morrowii)</p> <p>Tankus visžalis varpinis augalas šviesiai žaliais lapais, suformuojantis apie 40-45 cm kerus. Išlieka visžalis žiemą, gali augti visiškame pavėsyje, nereiklus, atsparus miesto sąlygoms. Mėgsta saikingai drėgną, derlingą dirvą. Anksti pavasarį patartina apkarpyti/apipjauti pageltusias lapų viršūnes.</p>

Prie gėlynų bei parinktose skvero vietose rekomenduojama įrengti išpėjamuosius ženklus.



Išpėjimo ženkliukų „nelipti ant augalų“ analogas


	
<p>Išpėjimo ženkle šunų šeimininkams analogas</p>	<p>Išpėjimo ženkle „nešiukšlinti“ analogas</p>

7.3. Mažoji architektūra

Parenkamos stilistiškai vieningi mažosios architektūros (suolai, šiukšliadėžės) komplektai. Siūlomas pilkos spalvos betonas su tropine mediena. Mažoji architektūra detalizuojama TP stadijoje, aptarus su statytoju ir visuomene. Pateikiami analogai:

<p>1 variantas. Suolai be atlošo su lentom betoninėmis atramomis</p>	<p>2 variantas. Suolai su ir be atlošo su betoninėmis atramomis</p>
	

Suolai komplektuojami kartu su šiukšliadėžėmis, vieno gamintojo ir stilistikos.

	<p>PROJEKTAVIMO IR RESTAURAVIMO INSTITUTAS</p>	<p>DOKUMENTO ŽYMUO PRI.23-22-PP-SP-AR</p>	<p>LAPAS 17</p>	<p>LAPŲ 21</p>	<p>LAIDA 0</p>
---	--	---	---------------------	--------------------	--------------------

Numatyti suolai su QR kodais. Nuskaičius QR kodą galima išgirsti M. K. Čiurlionio muziką. QR sistema parinkta, nes netoliese įrengtas grojantis fontanas, todėl siekiama išvengti garsinės kakofonijos:



OR kodas muzikinio kūrinio ar informacijos išklausymui


Siekiant išlaikyti skverą kaip ramaus poilsio zoną, ties V. Kudirkos gatve statomi atitvarai – betoniniai stulpeliai, užtikrinantys, kad asmenys, vairuojantys keturračius ar kitas priemones, neįvažiuotų į aikštę prie paminklo. Stulpeliai derinami prie suolų betoninių atramų medžiagiškumo ir spalvos. Analogas:



7.4. Apšvietimas

Skvero apšvietimo sistema derinama su „Susisiekimo paskirties statinio - Vilniaus alėjos, ir kitos paskirties statinio - Renginių aikštės Druskininkuose, rekonstravimo projekto“ sprendiniais. Važiuojamoji dalis apšviečiama 4,5 m aukščio šviestuvais, atitinkančiais gatvių klasifikacijos reikalavimus. Pėsčiųjų takai apšviečiami 0,95 m aukščio parteriniais šviestuvais, kuriančiais jaukumą, neakinančiais. M. K. Čiurlionio paminklas išryškintas kraipomais prožektoriais nuo 5-6 m aukščio atramų. Naudojamas skirtingos optikos bei šviesų sluoksnių principai. Numatomas kasdieninis ir šventinis apšvietimas, skirtas renginiams. Tiek mažosios architektūros elementai, tiek iš šviestuvai turi būti antivandaliniai, sertifikuoti ES.

Analogai:

 PROJEKTAVIMO IR RESTAURAVIMO INSTITUTAS	DOKUMENTO ŽYMUO PRI.23-22-PP-SP-AR	LAPAS	LAPŲ	LAIDA
		18	21	0



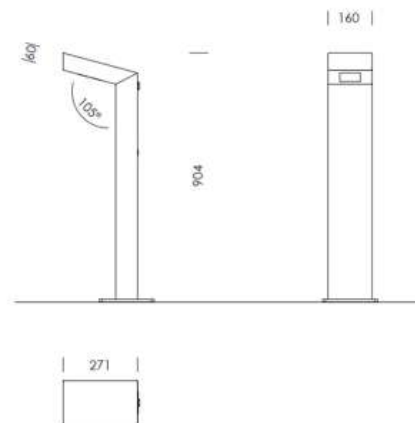
Prožektoriai paminklo apšvietimui




Lanksti LED juosta paslėptam želdinių apšvietimui



Mažų gabaritų prožektoriai želdiniams



Žemi šviestuvai takams

	PROJEKTAVIMO IR RESTAURAVIMO INSTITUTAS	DOKUMENTO ŽYMUO PRI.23-22-PP-SP-AR	LAPAS	LAPŲ	LAIDA
			19	21	0

**8. ATITIKIMAS UNIVERSALIOJO DIZAINO PRINCIPAMS**

Takai projektuojami iš neslidžių medžiagų, saugūs. Nuolydžiai minimalūs, nėra peraukštelėjimų. Ties sankirta su V. Kudirkos gatve numatomi įspėjamieji paviršiai.

9. OBJEKTO VERTINGŪJŲ SAVYBIŲ IŠSAUGOJIMAS

Rekonstravimo ir tvarkybos darbų projekte nėra numatyti darbai, galintys sužaloti, sumenkinti, sunaikinti ar kitaip pakenkti Mikalojaus Konstantino Čiurlionio paminklo ir skvero vertingosioms savybėms, aprašytoms Kultūros paveldo departamento prie Kultūros ministerijos nekilnojamojo kultūros paveldo vertinimo tarybų aktuose Dėl duomenų patikslinimo: Nr. KPD-RM-1484 2010-09-29; Nr. KPD-RM-1484/1 2018-04-03.

Projekte neplanuojami darbai, galintys pakenkti Druskininkų miesto istorinės dalies (30185) vertingosioms savybėms.

10. BENDRIEJI STATINIO RODIKLIAI

STR 1.04.04:2017 „Statinio projektavimas, projekto ekspertizė“
5 priedas

Pavadinimas	Mato vnt.	Esamas	Projektuojamas
SKLYPAS			
1. sklypo plotas	ha	0,8441	
2. sklypo užstatymo intensyvumas	%	0	Esamas, nekeičiamas
3. sklypo užstatymo tankis	%	0	Esamas, nekeičiamas
INŽINERINIAI TINKLAI (Nurodomas kiekvienos paskirties inžinerinių tinklų pavadinimas ir rodikliai)			
inžinerinių tinklų ilgis*			Apšvietimas
0,4 kV elektros kabeliai	m		-
Laistymo vandentiekis d50 PE	m		II gr. nesudėtingasis statinys
KITI INŽINERINIAI STATINIAI			
Kiti inžineriniai statiniai – Mikalojaus Konstantino Čiurlionio paminklas unik. Nr. 4400-6140-4091, žymėjimas plane P, statinio kategorija – I grupės nesudėtingasis	m ³	12,00	Esamas, nekeičiamas
Kiti inžineriniai statiniai – Mikalojaus Konstantino Čiurlionio skvero takai unik. Nr. 4400-6140-4080, žymėjimas plane T1, statinio kategorija – II grupės nesudėtingasis	m ²	416,94	359,95
Kiti inžineriniai statiniai – Mikalojaus Konstantino Čiurlionio skvero takai unik. Nr. 4400-6140-4104, žymėjimas plane T2, statinio kategorija – I grupės nesudėtingasis	m ²	81,37	Prijungiamas prie Kiti inžineriniai statiniai – Mikalojaus Konstantino

	PROJEKTAVIMO IR RESTAURAVIMO INSTITUTAS	DOKUMENTO ŽYMUO PRI.23-22-PP-SP-AR	LAPAS	LAPŲ	LAIDA
			20	21	0



Pavadinimas	Mato vnt.	Esamas	Projektuojamas
			Čiurlionio paminklo aikštelė, unik. Nr. 4400-6140-4180
Kiti inžineriniai statiniai – Mikalojaus Konstantino Čiurlionio skvero takai unik. Nr. 4400-6140-4078, žymėjimas plane T3, statinio kategorija – II grupės nesudėtingasis	m ²	587,79	542,67
Kiti inžineriniai statiniai – Mikalojaus Konstantino Čiurlionio paminklo aikštelė unik. Nr. 4400-6140-4180, žymėjimas plane Tr, statinio kategorija – II grupės nesudėtingasis	m ²	922,03	1118,29
Kelias (gatvė) – Gatvė – privažiavimas nuo V. Kudirkos gatvės iki Vilniaus al. 7 unik. Nr. 4400-6162-0453, žymėjimas plane 1-8, statinio kategorija – neypatingasis, kategorija Ds			
– Ilgis	m [‘]	0,056 km	0,056 km
– Eismo juostų skaičius	vnt.	1	

* Žvaigždute pažymėti rodikliai apskaičiuojami vadovaujantis Nekilnojamojo turto kadastrinių matavimų ir kadastro duomenų surinkimo taisyklėmis, kurias tvirtina Lietuvos Respublikos žemės ūkio ministras. Baigus statybą ir atlikus kadastrinius matavimus šie rodikliai gali turėti neesminių nukrypimų [5.39].

Statinio projekto vadovas M. N. (), 2024-01-15

(vardas, pavardė, parašas, kvalifikacijos atestato arba pažymos Nr., data)

	PROJEKTAVIMO IR RESTAURAVIMO INSTITUTAS	DOKUMENTO ŽYMUO PRI.23-22-PP-SP-AR	LAPAS	LAPŲ	LAIDA
			21	21	0

SUOLŲ ANALOGAI

Dažytas betonas. Spalvos: Grey, Light graphite, Graphite

Betoniniai gaminiai gaminami iš betono C 40/50 klasės, kuri atitinka stiprumo reikalavimus pagal Europos standartą EN 206-1.

Alksnio mediena. Impregnuojama aliejumi arba lakuojama 3-is kartus (spalvos iš RAL paletės)

Su atlošu



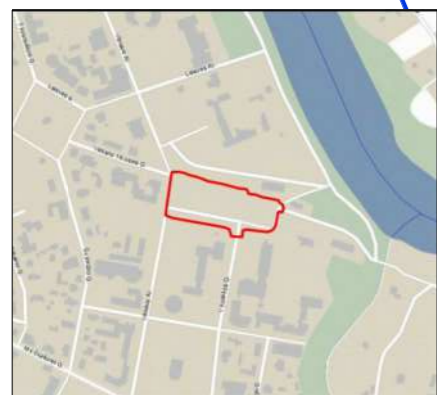
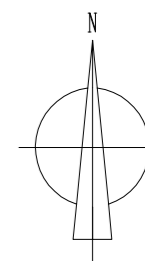
Be atlošo



ŠIUKŠLIADĖŽĖS

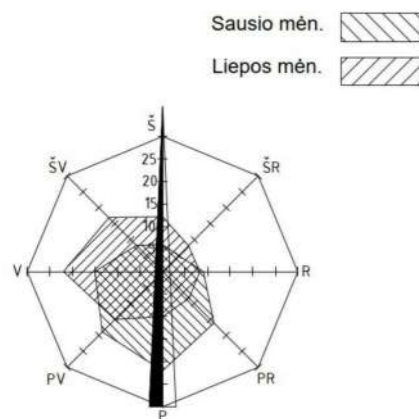


Betoninė su medžio elementais



SITUACIJOS SCHEMA

VĖJŲ ROŽĖ - VARĖNA
Sausio ir liepos mėn. vėjo krypčių pasikartojamumas (%) 1961-1990 m.




Vilniaus al.

V.Kudirkos g.


V.Kudirkos g.



Bortelio analogas

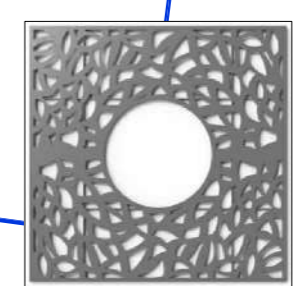


Gėlynų analogai



Gėlynai.
Gėlynus siūloma aprėminti nedideliu skirtingo aukščio borteliu. Gėles sodinti daugiametes, skirtingų aukščių.

Naikinami betoniniai suolai



Medžių apsauginių grotelių analogas


Šviestuvų analogai, derinami prie Vilniaus alėjos projektuojamų šviestuvų



SUTARTINIAI ŽYMĖJIMAI:

ŽYMĖJIMAS	ELEMENTAS
	Sklypų ribos
	Projektuojamo sklypo riba
	Tvarkomos teritorijos riba (~8936 m²)
	Esamų takų kontūras
	Naujai projektuojamų takų kontūras
	Esama betoninių trinkelėlių danga
	Klinkerio trinkelėlių danga
	Raudonų klinkerio trinkelėlių danga
	Šalinami medžiai
	Esami lapuočiai medžiai
	Naujai sodinami medžiai
	Esami krūmai
	Veja
	Gėlynai
	M.K.Čiurlionio paminklas
	Projektuojamos medžių apsauginės grotelės
	Projektuojami betoniniai atitvarai
	Projektuojami suoliukai

Šiuo metu, automobiliai vienu ratu parkuojami ant šaligatvio, kad to išvengti siūlome įrengti gatvės bortelį iki šios vietos.



Kaip apsaugą, stabdant greitą paspirtukų ir kitų transporto priemonių judėjimą prie paminklo. Siūloma įrengti betoninius 45 cm aukščio stulpelius.




Betoninių atitvarų analogas

Šaligatvių dangoms siūlome dviejų spalvų klinkerio trinkelėlių dangą. Pagrindinė - pilkos spalvos trinkelės 250x65x45 mm dydžio (gabaritas analogiškas numatytam Vilniaus al. projekte)



Klinkerio trinkelėlių dangos analogai




Suolų ir šiukšladiėžių analogai



Suolai su betoninėm lenktom kojom

0	2023	Statybos leidimui, konkursui ir statybai	
LAIDA	IŠLEIDIMO DATA	LAIDOS STATUSAS. KEITIMO PRIEŽASTIS (JEI TAIKOMA)	
KVAL. PATV. DOK. NR.	UAB Projektavimo ir restauravimo institutas	STATINIO PROJEKTO PAVADINIMAS: Kultūros paveldo objekto (20036) M.K.Čiurlionio paminklo skvero, Druskininkuose, rekonstravimo projektas	
PV	M. N	PROJEKTINGIAI PASIŪLYMAI	
SPDV	M. N		
arch.	R.I.V.		
	arch. D.V. B	DOKUMENTO PAVADINIMAS: SKLYPO PLANAS M 1:500	Laida 0
Kalbos trump.	Statytojas: Druskininkų savivaldybės administracija	DOKUMENTO ŽYMUO: PRI.23-22-PP-SP-03	Lapas 1
LT			Lapų 1



MIKALOJAUS KONSTANTINO ČIURLIONIO SKVERAS IR TAKAI,
DRUSKININKAI


APŠVIETIMO PASIŪLYMAI

VAŽIUOJAMOJI DALIS:

4.5m aukščio atramos su gatvės šviestuvais. Šviestuvai atitinka gatvių klasifikacijos reikalavimus. 3 vnt

ŽELDINIAI:


Želdiniams numatomi smilgos tipo šviestuvai. Įsmeigiami į žemę tarp augalų.

**PĖSČIŲJŲ TAKAI:**

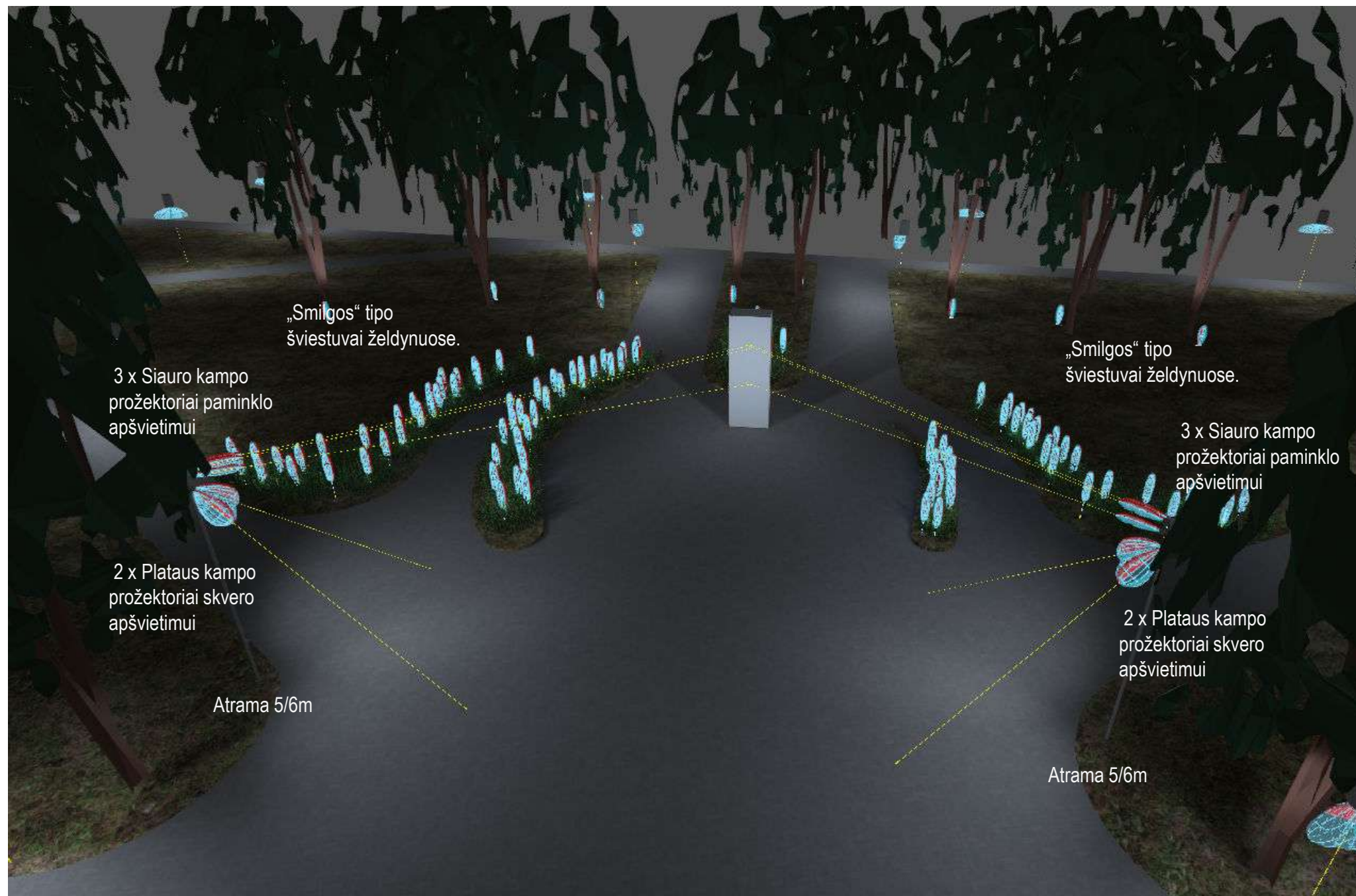
4.5m aukščio šviestuvai takams. Išdėstomi takuose kas 18m, kai kur plačiau.

PAMINKLAS:

Paminklas apšviečiamas su RGBW šviestuvais. 5-6m aukščio atramos su kraipomais prožektoriais. Paminklas apšviečiamas iš priekio su 6 vnt. RGBW prožektorių. Papildomai 2 vnt. prožektorių yra naudojami aikštės apšvietimui.



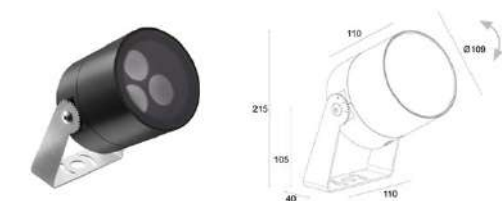
SKVERO PLANAS



Skvero apšvietimo principai

PAMINKLO APŠVIETIMO PRINCIPAI:

Akcentinis, išryškinantis paminklą;



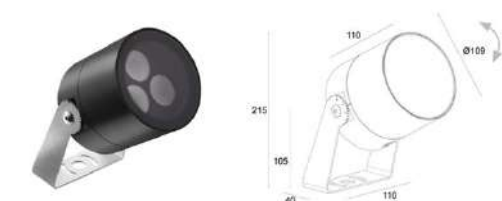
Aukštos atramos - apšvietimas paminklui

Aukšta atrama (Tikslus aukštis derinamas).
Kraipomi prožektoriai su siaura optika.



AIKŠTĖS APŠVIETIMAS:

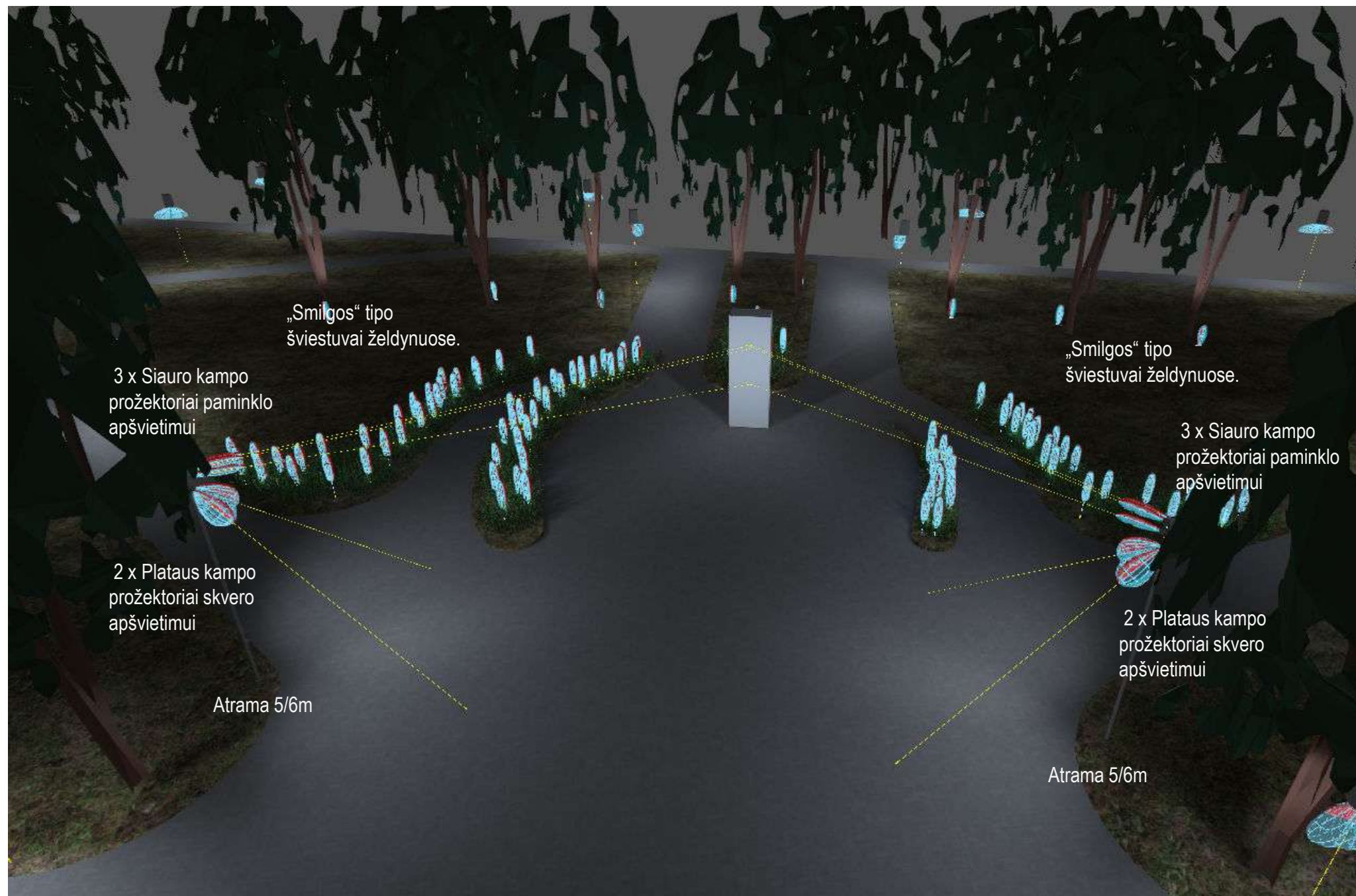
Bazinis aikštės apšvietimas su plačiais prožektoriais ir tako šviestuvais;



Aukštos atramos – aikštės apšvietimas

Aukšta atrama (Tikslus aukštis derinamas).
Kraipomi prožektoriai, plačia optika.

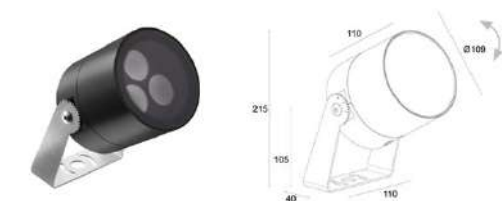




Skvero apšvietimo principai

PAMINKLO APŠVIETIMO PRINCIPAI:

Akcentinis, išryškinantis paminklą;



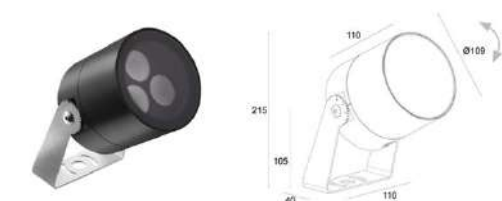
Aukštos atramos - apšvietimas paminklui

Aukšta atrama (Tikslus aukštis derinamas).
Kraipomi prožektoriai su siaura optika.




AIKŠTĖS APŠVIETIMAS:

Bazinis aikštės apšvietimas su plačiais prožektoriais ir tako šviestuvais;



Aukštos atramos – aikštės apšvietimas

Aukšta atrama (Tikslus aukštis derinamas).
Kraipomi prožektoriai, plačia optika.

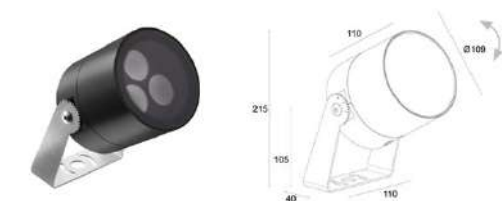




Skvero apšvietimo principai

PAMINKLO APŠVIETIMO PRINCIPAI:

Akcentinis, išryškinantis paminklą;



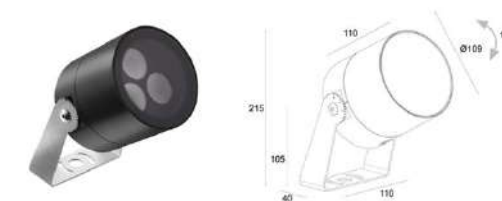
Aukštos atramos - apšvietimas paminklui

Aukšta atrama (Tikslus aukštis derinamas).
Kraipomi prožektoriai su siaura optika.




AIKŠTĖS APŠVIETIMAS:

Bazinis aikštės apšvietimas su plačiais prožektoriais ir tako šviestuvais;



Aukštos atramos – aikštės apšvietimas

Aukšta atrama (Tikslus aukštis derinamas).
Kraipomi prožektoriai, plačia optika.





RGBW Apšvietimas - RGB leidžia maišyti pagrindines spalvas ir išgauti norimą atspalvį. Spalvotas apšvietimas gali būti naudojamas švenčių ar įvairių progų metu. W yra balta neutrali šviesos spalva 4000K spektro, kuri yra naudojama kasdieniniam apšvietimui.

PAMINKLO APŠVIETIMAS


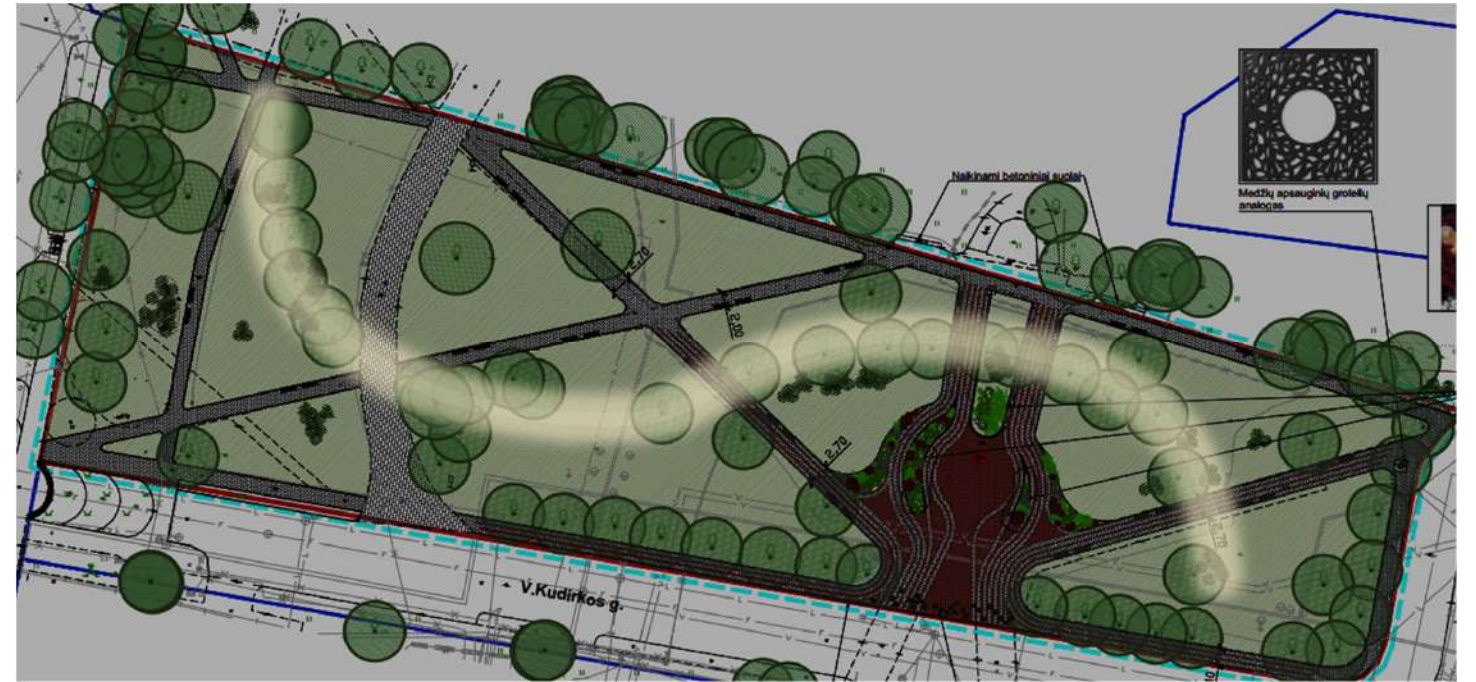


Smilgos gali būti įsmeigiamos į žemę atskirai arba spiečiais, priklausomai nuo produkto ir želdinių tipų.

ŽELDINIŲ APŠVIETIMAS – SMILGOS



Teritorijoje išryškinami medžiai imituojantys bangą.



MEDŽIŲ BANGOS APŠVIETIMAS

III URBANLINE



UAB „URBAN LINE“
Įmonės kodas: 300149157
Adresas: Liepkalnio g. 85, LT-02120 Vilnius
Tel. / el. p.: 8 699 19380 / info@urbanline.lt

BYLOS PAVADINIMAS: **Topografinių tyrinėjimų ataskaita**

OBJEKTAS: **M. K. Čiurlionio skvero g. topografinis planas**

ADRESAS: **M. K. Čiurlionio skveras Druskininkai**

BYLOS ŽYMUO: **UL-23-0147**

Pareigos	Parašas	Vardas Pavardė
GEODEZIJOS GRUPĖS VADOVAS		A. K. Matulis
INŽINIERIUS GEODEZININKAS		A. K. Matulis Licenzijos Nr. 1GKV-861

INŽINERINIŲ TOPOGRAFINIŲ TYRINĖJIMŲ ATASKAITOS DOKUMENTŲ ŽINIARAŠTIS

<i>Eil. Nr.</i>	<i>Dokumento žymuo</i>	<i>Laida</i>	<i>Dokumento pavadinimas</i>	<i>Lapai</i>	<i>Puslap. Nr.</i>
1.	-	-	Išrašas iš geodezininko kvalifikacinio pažymėjimo registro 1GKV	1 lapas	3
2.	-	-	Topografinio plano užsakymas	1 lapas	4
3.	UL-23-0147-TTA-TPSA	O	Topografinio plano sudarymo ataskaita	2 lapas	5
4.	-	-	TIIIS paslaugos ataskaita	2 lapai	7
5.	UL-23-0147-TTA-BR1	O	Inžinerinė topografinė nuotrauka M1:500 (pirmas lapas - lapų išsidėšymo schema)	2 lapai	9

<i>Pažymėjimo Nr.</i>	III URBANLINE				Objektas: M. K. Čiurlionio skvero g. topografinis planas Adresas: M. K. Čiurlionio skveras Druskininkai		
	Liepkalnio g. 85, LT-02120 Vilnius; Tel. Nr.: 8 699 19380; Įmonės kodas: 300149157						
	Geodezininkas	A. Į	2023-12	Dokumento pavadinimas: TOPOGRAFINIŲ TYRINĖJIMŲ ATASKAITOS DOKUMENTŲ ŽINIARAŠTIS		<i>Laida</i>	0
<i>Stadija:</i> TTA	<i>Statytojas ir (arba) Užsakovas</i> UAB „URBAN LINE“			<i>Dokumento žymuo</i> UL-23-0147-TTA-DŽ		<i>Lapas</i>	<i>Lapų</i>
				1	1		

Asmeninė informacija

Vardas ir pavardė: A. K.

Biuro adresas: Ukmergės g. 300B-68, Vilnius

Darbo telefonas: -

Darbo el. paštas: klimaviciusarturas@gmail.com

Informacija apie kvalifikacijos pažymėjimą

Pažymėjimo tipas: 1GKV

Kvalifikacijos pažymėjimo išdavimo data: 2013-01-10

Kvalifikacijos pažymėjimo Nr.: 1GKV-861

Kvalifikacijos pažymėjimo išdavimo pagrindas: įsak. Nr. 1P-(1.3.)-22

Informacija apie kvalifikacijos kursus

Kvalifikacijos kursų baigimo pažymėjimo data: 2021-01-30

Kvalifikacijos kursų baigimo pažymėjimo numeris: A16126

Kvalifikacijos pažymėjimo galiojimas

Įspėjimo apie tai, kad nepašalinus pažeidimų kvalifikacijos pažymėjimo galiojimas bus sustabdytas, data:

Terminas, per kurį turi būti pašalinti pažeidimai:

Pažeidimų pašalinimo data:

Kvalifikacijos pažymėjimo galiojimo sustabdymo data:


Kvalifikacijos pažymėjimo galiojimo sustabdymo pagrindas:

Kvalifikacijos pažymėjimo galiojimo sustabdymo panaikinimo data:




Kvalifikacijos pažymėjimo galiojimo sustabdymo panaikinimo pagrindas:

Kvalifikacijos pažymėjimo galiojimo panaikinimo data:

Kvalifikacijos pažymėjimo galiojimo panaikinimo pagrindas:

Pažymėjimo būklė: 

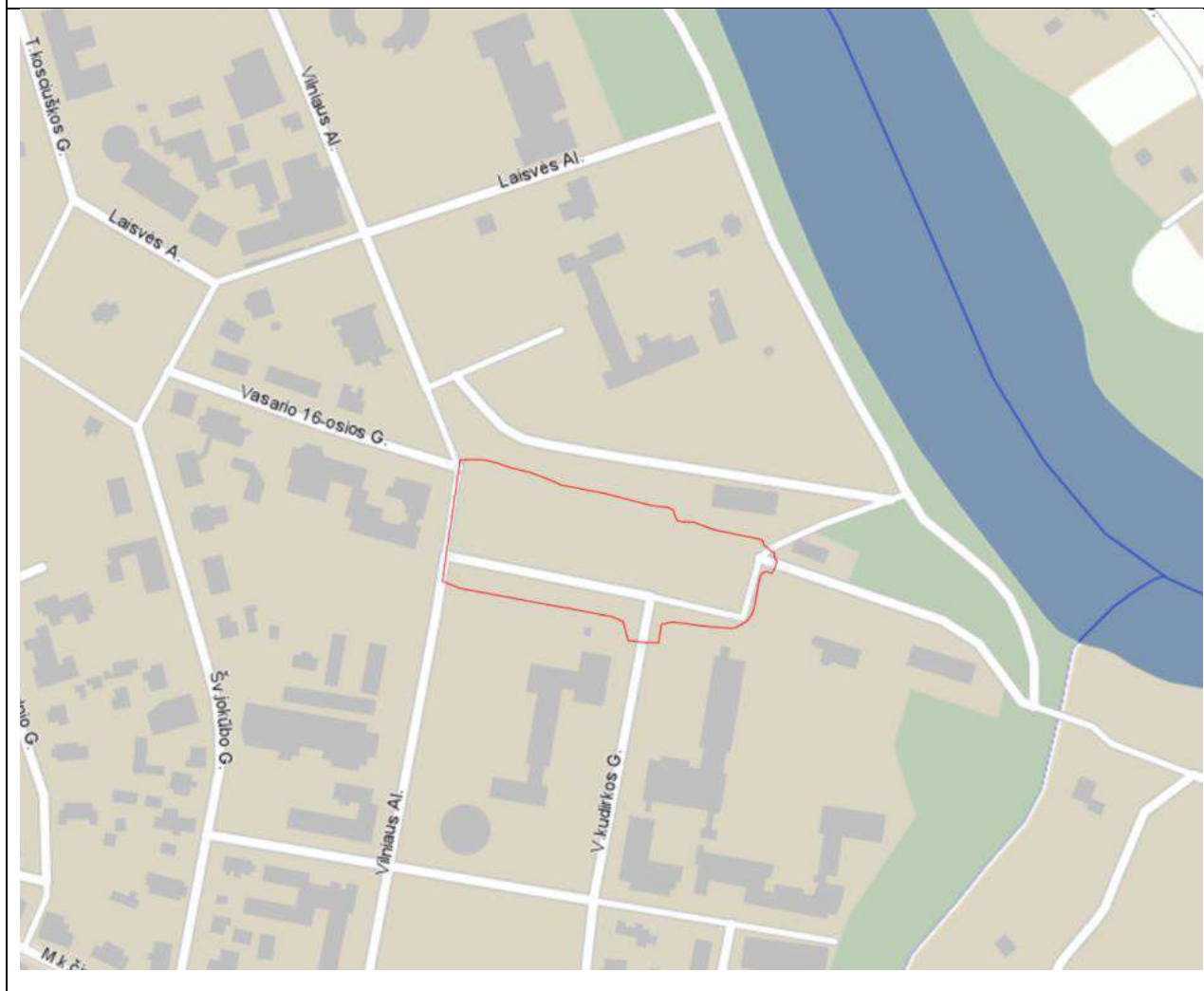
Paskutinį kartą atnaujinta: 2021-02-03

 - pažymėjimas galioja,  - pažymėjimo galiojimas sustabdytas,  - pažymėjimas negalioja

TOPOGRAFINIO PLANO UŽSAKYMAS

Topografinio plano adresas	M. K. Čiurlionio skveras Druskininkai
Topografinio plano tipas	Pilno turinio
Tikslumo klasė	B
Papildomi reikalavimai:	

Topografinio plano teritorija:

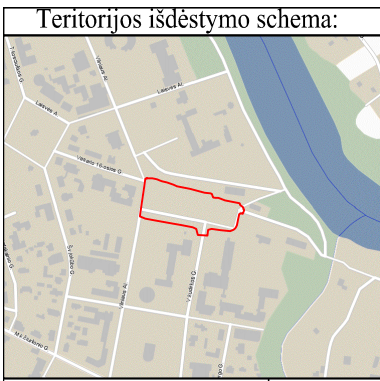


Geodezininkas

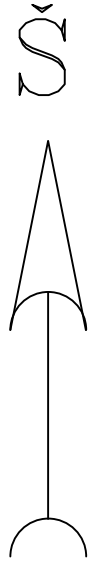
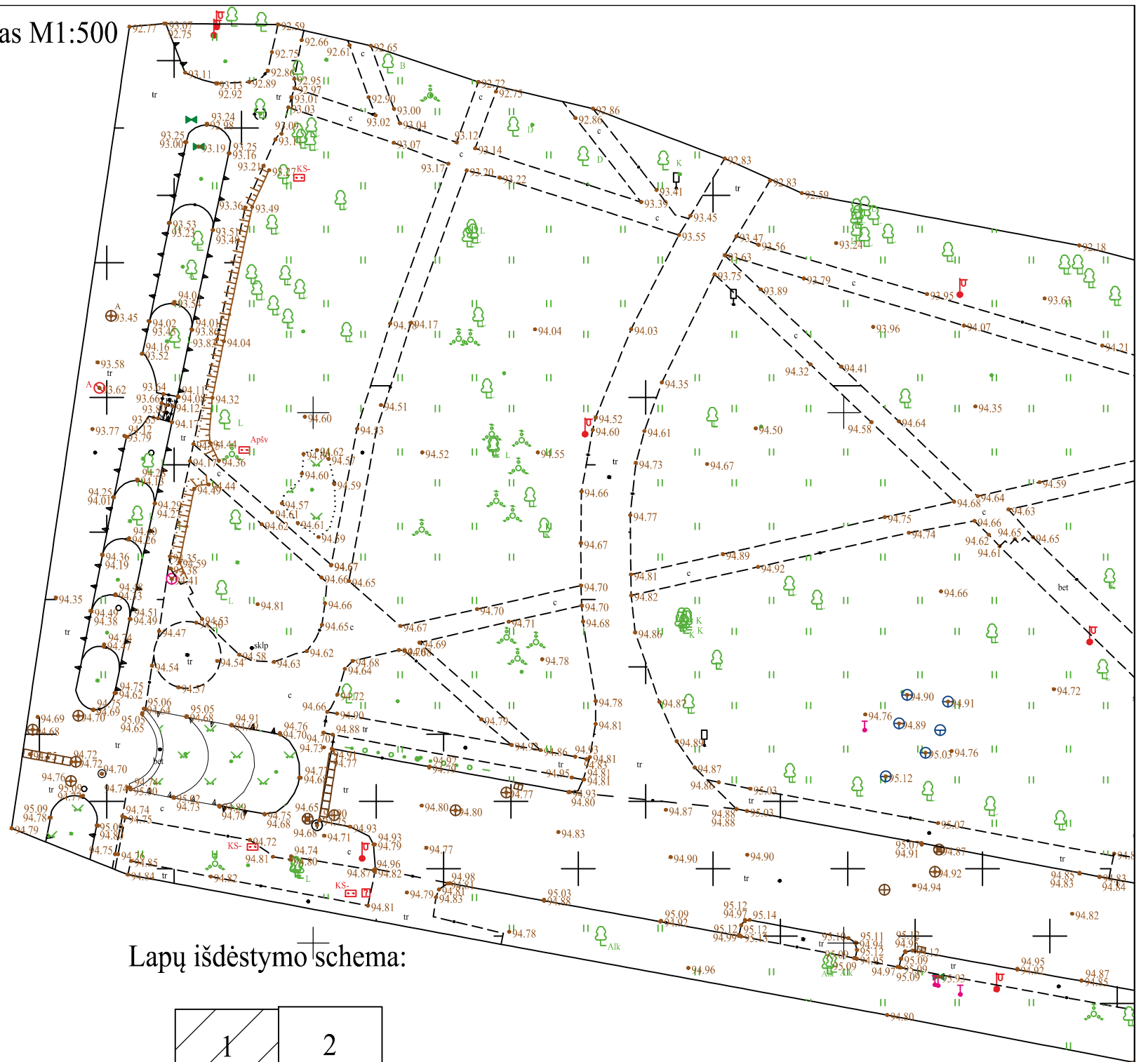
Užsakovas

(Vardas, Pavardė, parašas)

(Vardas, Pavardė, parašas)

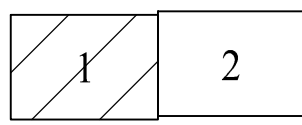


Topografinis planas M1:500



X=5986900.00
Y=498300.00

Lapų išdėstymo schema:



59/17 - 0253

59/17 - 0254

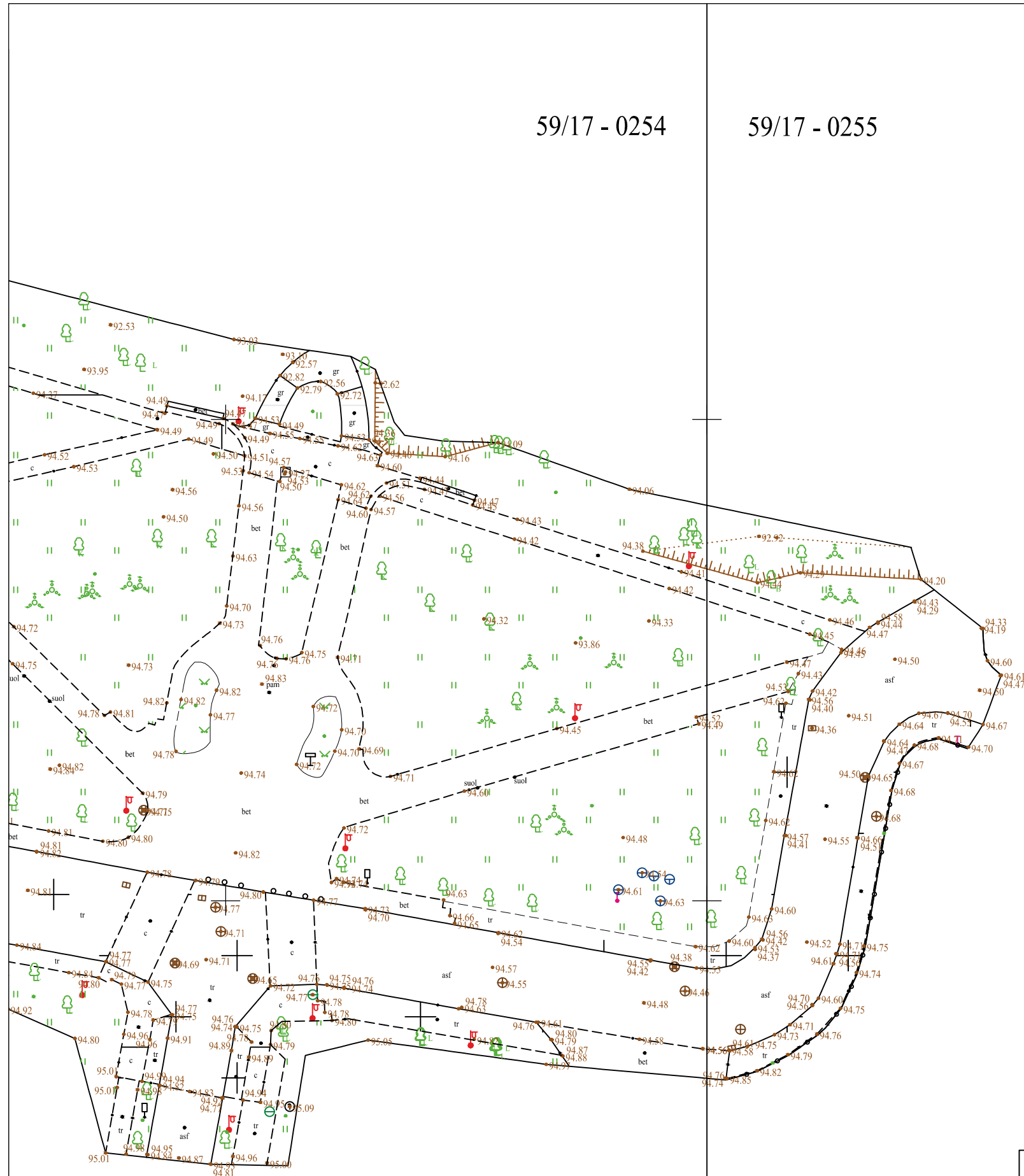
Topografinių ir inžinerinių tinklų planų erdviųjų duomenų teikimas tikrinti ir tvarkyti (TIHS)	
Data	Numeris
2023-12-14	TIHS1-20231117-080598

OBJEKTAS	Topografinis planas – pilnas turinys	Adresas M. K. Čiurlionio skveras Druskininkai			
COORDINAČIŲ SISTEMA: LKS-94		AUKŠČIŲ SISTEMA: LAS07	LAPAS	1	LAPŲ 2
III URBANLINE	Kvalifikacijos pažymėjimo Nr.	Planinės padėties tikslumas 0,06	Aukščių padėties tikslumas 0,10	A.V.	
GEODEZININKAS	VARDAS IR PAVARDĖ	PARAŠAS	DATA		
	A. K.		2023-11		

Liepkalnio g. 88, LT-02120
Vilnius; Tel.: +370 699 61112
Įmonės kodas: 300149157

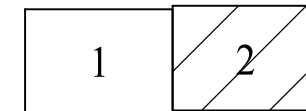
59/17 - 0254

59/17 - 0255



X=5986950.00
Y=498550.00

Lapų išdėstymo schema:



OBJEKTAS	Topografinis planas – pilnas turinys	Adresas M. K. Čiurlionio skveras Druskininkai			
COORDINAČIŲ SISTEMA: LKS-94	AUKŠČIŲ SISTEMA: LAS07	LAPAS	2	LAPŲ	2
III URBANLINE	Kvalifikacijos pažymėjimo Nr.	Planinės padėties tikslumas 0,06	Aukščių padėties tikslumas 0,10	A.V.	
GEODEZININKAS	VARDAS IR PAVARDĖ	PARAŠAS	DATA		
	A K		2023-11		

TOPOGRAFINIO PLANO SUDARYMO ATASKAITA

Bendrieji duomenys:

Užsakovas – UAB „URBAN LINE“

Objektas – M. K. Čiurlionio skveras Druskininkai

Topografinius tyrinėjimus atliko – A. K.

Topografinių matavimų data ir laikas – 2023.11.09., 14:00 LitPOS RTKNet.

Informacija apie topografinį planą:

Topografinio plano tipas – Pilno turinio

Topografinio plano klasė – B

Pasiektas geodezinių matavimų tikslumas:

Planinės padėties tikslumas – 0,06 m.

Aukščių padėties tikslumas – 0,10 m.

Aukščių sistema – LAS 07

Koordinačių sistema – LKS 94

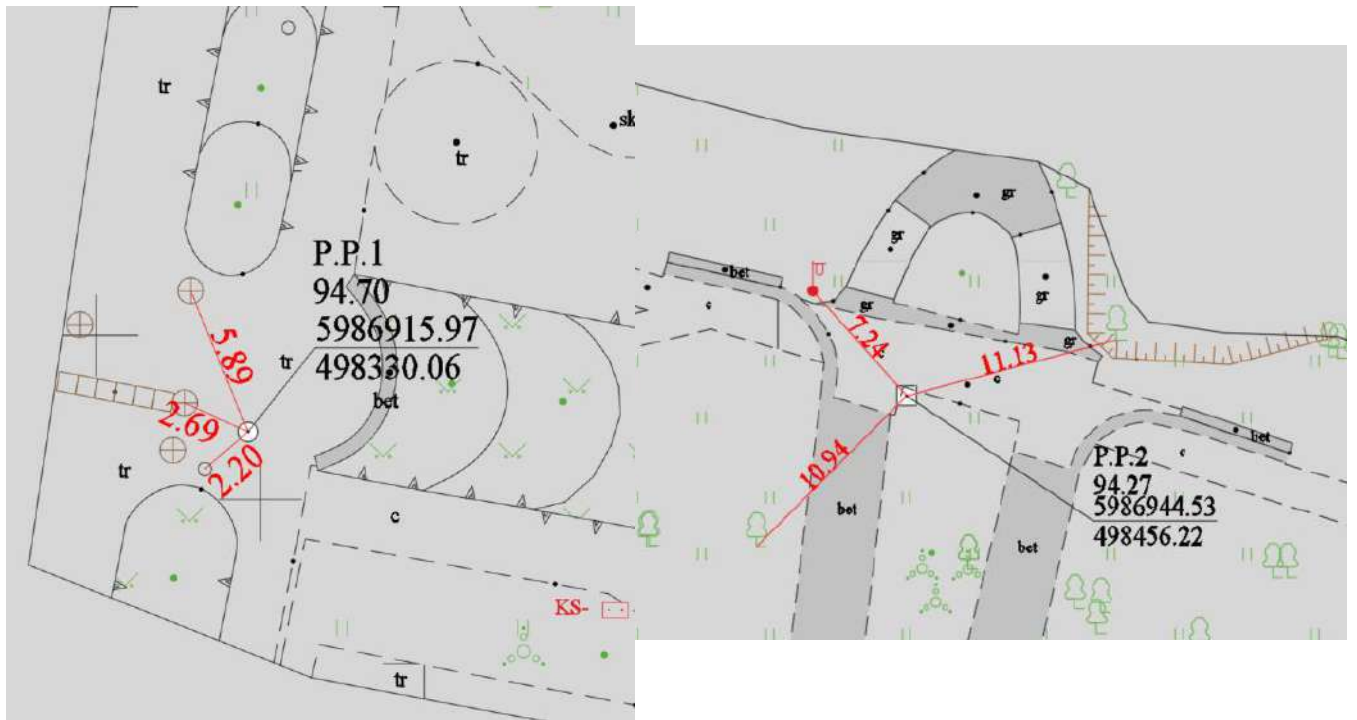
Topografinis planas atlikta masteliu 1:500.

Topografinis planas apima teritoriją, kurios plotas – 1,433 ha.

Topografinio plano geodezinis pagrindas:

Tvirto taško Nr.	X	Y	H (LAS07)	Vietos aprašymas
P.P.1	5986915.97	498330.06	94.70	Met., vinis
P.P.2	5986944.52	498456.22	94.27	Vietinis punktas

Pažymėjimo Nr.	III URBANLINE Liepkalnio g. 85, LT-02120 Vilnius; Tel. Nr.: 8 699 19380; Įmonės kodas: 300149157			Objektas: M. K. Čiurlionio skvero topografinis planas Adresas: M. K. Čiurlionio skveras Druskininkai	
	Geodezininkas	A. K.	2023 11	Dokumento pavadinimas: TOPOGRAFINIO PLANO SUDARYMO ATASKAITA	
				Laida	0
Stadija:	Statytojas ir (arba) Užsakovas TTA UAB „URBAN LINE“			Dokumento žymuo: UL-23-0147-TTA-TPSA	Lapas 1
				Lapų	2



Informacija apie inžinerinius topografinius tyrinėjimus:

Tyrinėjimai atlikti vadovaujantis:

GKTR 1.01:2023 „Topografinių objektų geodezinių matavimų atlikimo ir topografinių planų sudarymo tvarka“

GKTR 3.01:2023 „Išmatuotų topografinių ir inžinerinių tinklų objektų erdvinį duomenų rinkinys“.

Inžineriniai topografiniai tyrinėjimai buvo atlikti, prietaisais: GNSS imtuvas Hi-Target iRTK5 I.M.U., Elektroninis tacheometras Leica-TS-02.

Pažymėjimo Nr.	III URBANLINE Liepkalnio g. 85, LT-02120 Vilnius; Tel. Nr.: 8 699 19380; Įmonės kodas: 300149157			Objektas: M. K. Čiurlionio skvero topografinis planas Adresas: M. K. Čiurlionio skveras Druskininkai			
	Geodezininkas	A. K		2023 11	Dokumento pavadinimas: TOPOGRAFINIO PLANO SUDARYMO ATASKAITA		Laida
							0
Stadija:	Statytojas ir (arba) Užsakovas			Dokumentu žymuo:		Lapas	Lapų
TTA	UAB „URBAN LINE“			UL-23-0147-TTA-TPSA		1	2

TIIS paslaugos

"Topografinių ir inžinerinių tinklų planų erdvinių duomenų teikimas derinti ir tvarkyti" ataskaita

Sugeneruota: 2023-12-14 14:55

Paslaugos gavėjo informacija

Vardas ir pavardė: A
GKP: 1GKV-861

Paslaugos užsakymo informacija

Numeris: TIIS1-20231117-080598
Paslaugos nuoroda: <https://tiiis.planuojustatau.lt/portal/orders/TIIS1-20231117-080598>
Pavadinimas: M. K. Čiurlionio skveras Druskininkai
Adresas: M. K. Čiurlionio skveras Druskininkai
Prašymo teritorija: 1.43 ha
Pateikto plano tipas: Topografinis planas – pilnas turinys
Rezervuoti šulinių numeriai: Ne
Paslaugos gavėjo komentarai: Atsakymai į kaip kurias pastabas
Paslaugos gavėjo įkeltas dokumentas: Ciurlionio_skv_derinti.pdf, UL_TP_U.pdf, ULTPSA.pdf
Paslaugos būseną: Prašymas ir erdviniai duomenys priimti

Pateiktą planą ir plano ED suderino

EDT organizacija: Druskininkų savivaldybės administracija (157)
EDT grupė: Druskininkų sav. Architektūros ir urbanistikos skyrius (158)
Priimtas sprendimas: Erdviniai duomenys priimti
Administracinį sprendimą priėmusio asmens vardas ir pavardė: A P
Pateiktas tikrinti EDR: Ciurlionio_skv_derinti.dwg
Pridėti dokumentai: Ciurlionio_skv_derinti.pdf, UL_TP_U.pdf, ULTPSA.pdf

Veiksmų ir organizacijos priimtų sprendimų išsklotinė

2023-11-17 16:25:27 Gauta užduotis "Priimti ED (TOPO)"
2023-11-27 19:50:03 Atmesti: neteisingi duomenys
2023-12-11 15:41:40 Gauta užduotis "Priimti ED (TOPO)"
2023-12-14 14:50:32 Erdviniai duomenys priimti

ED pateikti susipažinti

Organizacija: AB „Energijos skirstymo operatorius“ ESO (80)
Organizacijos grupė: AB „Energijos skirstymo operatorius“. Elektros duomenys (81)
Gautas EDR: Ciurlionio_skv_derinti.dwg

ED pateikti susipažinti

Organizacija: UAB „Druskininkų vandenys“ (356)
Gautas EDR: Ciurlionio_skv_derinti.dwg

ED pateikti susipažinti

Organizacija: AB „Energijos skirstymo operatorius“ ESO (80)
Organizacijos grupė: AB „Energijos skirstymo operatorius“. Kauno regionas, dujotiekio duomenys
Gautas EDR: Ciurlionio_skv_derinti.dwg

ED pateikti susipažinti

Organizacija: Telia Lietuva, AB (86)
Organizacijos grupė: Telia Lietuva, AB. Vilniaus regionas, ryšių tinklo duomenys (424)
Gautas EDR: Ciurlionio_skv_derinti.dwg

ED pateikti susipažinti

Organizacija: UAB „Litesko“ (373)
Organizacijos grupė: UAB „Litesko“ - „Druskininkų šiluma“ filialas (380)
Gautas EDR: Ciurlionio_skv_derinti.dwg

NEKILNOJAMOJO TURTO REGISTRO DUOMENŲ BAZĖS IŠRAŠAS

2023-09-26 14:25:02

1. Nekilnojamojo turto registre įregistruotas turtas:

Registro Nr.: 44/2097365
 Registro tipas: Žemės sklypas su statiniais
 Sudarymo data: 2016-11-30
 Druskininkai

2. Nekilnojamieji daiktai:

2.1.

Žemės sklypas
 Druskininkai
 Unikalus daikto numeris: 4400-4387-7352
 Žemės sklypo kadastro numeris ir kadastro vietovės pavadinimas: 1501/0001:123 Druskininkų m.k.v.
 Daikto pagrindinė naudojimo paskirtis: Kita
 Žemės sklypo naudojimo būdas: Bendrojo naudojimo (miestų, miestelių ir kaimų ar savivaldybių bendrojo naudojimo) teritorijos
 Žemės sklypo plotas: 0.8441 ha
 Užstatyta teritorija: 0.8441 ha
 Žemės ūkio naudmenų našumo balas: 40.0
 Matavimų tipas: Žemės sklypas suformuotas atliekant kadastrinius matavimus
 Vidutinė rinkos vertė: 301000 Eur
 Vidutinės rinkos vertės nustatymo data: 2022-05-19
 Vidutinės rinkos vertės nustatymo būdas: Masinis vertinimas
 Kadastro duomenų nustatymo data: 2016-08-23

2.2.

Kiti inžineriniai statiniai - Mikalojaus Konstantino Čiurlionio paminklas
 Druskininkai
 Unikalus daikto numeris: 4400-6140-4091
 Daikto pagrindinė naudojimo paskirtis: Kiti inžineriniai statiniai
 Žymėjimas plane: P
 Statybos pradžios metai: 1975
 Statybos pabaigos metai: 1975
 Statinio kategorija: I grupės nesudėtingasis
 Baigtumo procentas: 100 %
 Plotas: 2.05 kv. m
 Tūris: 12 kub. m
 Atkūrimo sąnaudos (statybos vertė): 49100 Eur
 Fizinio nusidėvėjimo procentas: 62 %
 Atkuriamoji vertė: 18600 Eur
 Atkūrimo sąnaudų (statybos vertės) ir atkuriamosios vertės nustatymo data: 2023-06-21
 Vidutinė rinkos vertė: 4460 Eur
 Vidutinės rinkos vertės nustatymo būdas: Atkuriamoji vertė
 Vidutinės rinkos vertės nustatymo data: 2023-06-21
 Kadastro duomenų nustatymo data: 2023-06-21

2.3.

Kiti inžineriniai statiniai - Mikalojaus Konstantino Čiurlionio skvero takai
 Druskininkai
 Unikalus daikto numeris: 4400-6140-4080
 Daikto pagrindinė naudojimo paskirtis: Kiti inžineriniai statiniai
 Žymėjimas plane: T1
 Statybos pradžios metai: 1975
 Statybos pabaigos metai: 1975
 Statinio kategorija: II grupės nesudėtingasis
 Baigtumo procentas: 100 %
 Plotas: 416.94 kv. m
 Atkūrimo sąnaudos (statybos vertė): 19900 Eur
 Fizinio nusidėvėjimo procentas: 75 %
 Atkuriamoji vertė: 4960 Eur
 Atkūrimo sąnaudų (statybos vertės) ir atkuriamosios vertės nustatymo data: 2023-06-21
 Vidutinė rinkos vertė: 4960 Eur
 Vidutinės rinkos vertės nustatymo būdas: Atkuriamoji vertė
 Vidutinės rinkos vertės nustatymo data: 2023-06-21
 Kadastro duomenų nustatymo data: 2023-06-21

2.4.

Kiti inžineriniai statiniai - Mikalojaus Konstantino Čiurlionio skvero takai
 Druskininkai
 Unikalus daikto numeris: 4400-6140-4104
 Daikto pagrindinė naudojimo paskirtis: Kiti inžineriniai statiniai
 Žymėjimas plane: T2
 Statybos pradžios metai: 1975
 Statybos pabaigos metai: 1975
 Statinio kategorija: I grupės nesudėtingasis
 Baigtumo procentas: 100 %
 Plotas: 81.37 kv. m
 Danga: Betono trinkelės
 Atkūrimo sąnaudos (statybos vertė): 4980 Eur
 Atkuriamoji vertė: 1240 Eur
 Atkūrimo sąnaudų (statybos vertės) ir atkuriamosios vertės nustatymo data: 2023-06-21
 Vidutinė rinkos vertė: 1240 Eur
 Vidutinės rinkos vertės nustatymo būdas: Atkuriamoji vertė
 Vidutinės rinkos vertės nustatymo data: 2023-06-21
 Kadastro duomenų nustatymo data: 2023-06-21

KOPIJA TIKRA

Projekto vadovė



- 2.5. **Kiti inžineriniai statiniai - Mikalojaus Konstantino Čiurlionio skvero takai**
Druskininkai
 Unikalus daikto numeris: 4400-6140-4078
 Daikto pagrindinė naudojimo paskirtis: **Kiti inžineriniai statiniai**
 Žymėjimas plane: T3
 Statybos pradžios metai: 1975
 Statybos pabaigos metai: 1975
 Statinio kategorija: **II grupės nesudėtingasis**
 Baigtumo procentas: 100 %
 Plotas: 587.79 kv. m
 Atkūrimo sąnaudos (statybos vertė): 28500 Eur
 Fizinio nusidėvėjimo procentas: 75 %
 Atkuriamoji vertė: 7130 Eur
 Atkūrimo sąnaudų (statybos vertės) ir atkuriamosios vertės
 nustatymo data: 2023-06-21
 Vidutinė rinkos vertė: 7130 Eur
 Vidutinės rinkos vertės nustatymo būdas: **Atkuriamoji vertė**
 Vidutinės rinkos vertės nustatymo data: 2023-06-21
 Kadastro duomenų nustatymo data: 2023-06-21
- 2.6. **Kiti inžineriniai statiniai - Mikalojaus Konstantino Čiurlionio paminklo aikštelė**
Druskininkai
 Unikalus daikto numeris: 4400-6140-4180
 Daikto pagrindinė naudojimo paskirtis: **Kiti inžineriniai statiniai**
 Žymėjimas plane: Tr.
 Statybos pradžios metai: 1975
 Statybos pabaigos metai: 1975
 Statinio kategorija: **II grupės nesudėtingasis**
 Baigtumo procentas: 100 %
 Plotas: 922.03 kv. m
 Danga: **Betono plytelės**
 Atkūrimo sąnaudos (statybos vertė): 89400 Eur
 Fizinio nusidėvėjimo procentas: 75 %
 Atkuriamoji vertė: 22400 Eur
 Atkūrimo sąnaudų (statybos vertės) ir atkuriamosios vertės
 nustatymo data: 2023-06-21
 Vidutinė rinkos vertė: 22400 Eur
 Vidutinės rinkos vertės nustatymo būdas: **Atkuriamoji vertė**
 Vidutinės rinkos vertės nustatymo data: 2023-06-21
 Kadastro duomenų nustatymo data: 2023-06-21
- 2.7. **Kelias (gatvė) - Gatvė - privažiavimas nuo V. Kudirkos gatvės iki Vilniaus al.**
Druskininkai
 Unikalus daikto numeris: 4400-6162-0453
 Daikto pagrindinė naudojimo paskirtis: **Kelių (gatvių)**
 Žymėjimas plane: 1-8
 Statybos pradžios metai: 1975
 Statybos pabaigos metai: 1975
 Statinio kategorija: **Neypatingasis**
 Baigtumo procentas: 100 %
 Ilgis: 0.056 km
 Eismo juostų skaičius: Viena
 Gatvės kategorija: **Ds**
 Atkūrimo sąnaudos (statybos vertė): 27100 Eur
 Fizinio nusidėvėjimo procentas: 75 %
 Atkuriamoji vertė: 6770 Eur
 Atkūrimo sąnaudų (statybos vertės) ir atkuriamosios vertės
 nustatymo data: 2023-08-07
 Vidutinė rinkos vertė: 6770 Eur
 Vidutinės rinkos vertės nustatymo būdas: **Atkuriamoji vertė**
 Vidutinės rinkos vertės nustatymo data: 2023-08-07
 Kadastro duomenų nustatymo data: 2023-08-07

KOPIJA TIKRA

Projekto vadovė
 M N

3. Daikto priklausiniai iš kito registro: įrašų nėra

4. Nuosavybė:

- 4.1. **Nuosavybės teisė**
 Savininkas: **DRUSKININKŲ SAVIVALDYBĖ, a.k. 111100394**
 Daiktas: **kiti statiniai Nr. 4400-6140-4091, aprašyti p. 2.2.**
 Įregistravimo pagrindas: 1996-02-28 Perdavimo - priėmimo aktas
 Įrašas galioja: Nuo 2023-09-25
- 4.2. **Nuosavybės teisė**
 Savininkas: **DRUSKININKŲ SAVIVALDYBĖ, a.k. 111100394**
 Daiktas: **kiti statiniai Nr. 4400-6140-4078, aprašyti p. 2.5.**
kiti statiniai Nr. 4400-6140-4080, aprašyti p. 2.3.
kiti statiniai Nr. 4400-6140-4104, aprašyti p. 2.4.
kiti statiniai Nr. 4400-6140-4180, aprašyti p. 2.6.
kelias (gatvė) Nr. 4400-6162-0453, aprašytas p. 2.7.
 Įregistravimo pagrindas: 2023-08-23 Savivaldybės tarybos sprendimas Nr. T1-77
 Įrašas galioja: Nuo 2023-09-25
- 4.3. **Nuosavybės teisė**
 Savininkas: **LIETUVOS RESPUBLIKA, a.k. 111105555**
 Daiktas: **žemės sklypas Nr. 4400-4387-7352, aprašytas p. 2.1.**
 Įregistravimo pagrindas: 2016-11-16 Nacionalinės žemės tarnybos teritorinio skyriaus vedėjo sprendimas
 Nr. 50SK-432-(14.50.98.)
 Įrašas galioja: Nuo 2016-12-07

5. Valstybės ir savivaldybių žemės patikėjimo teisė:

- 5.1. **Valstybinės žemės patikėjimo teisė**
 Patikėtinis: **Nacionalinė žemės tarnyba prie Aplinkos ministerijos, a.k. 188704927**
 Daiktas: **žemės sklypas Nr. 4400-4387-7352, aprašytas p. 2.1.**
 Įregistravimo pagrindas: 2016-11-16 Nacionalinės žemės tarnybos teritorinio skyriaus vedėjo sprendimas
 Nr. 50SK-432-(14.50.98.)
 Įrašas galioja: Nuo 2016-12-07

6. Kitos daiktinės teisės:

6.1.

Servitutas - teisė tiesti, aptarnauti, naudoti požemines, antžemines komunikacijas (tarnaujantis)
 Daiktas: žemės sklypas Nr. 4400-4387-7352, aprašytas p. 2.1.
 [registravimo pagrindas: 2021-11-30 Servituto sutartis Nr. 4868
 Plotas: 0.0211 ha
 Įrašas galioja: Nuo 2021-12-06

7. Juridiniai faktai:

7.1.

Sudaryta panaudos sutartis
 Panaudos gavėjas: DRUSKININKŲ SAVIVALDYBĖ, a.k. 111100394
 Daiktas: žemės sklypas Nr. 4400-4387-7352, aprašytas p. 2.1.
 [registravimo pagrindas: 2018-03-26 Panaudos sutartis Nr. 50SUN-3-(14.50.47)
 Plotas: 0.8441 ha
 Įrašas galioja: Nuo 2018-04-05
 Terminas: Nuo 2018-03-26 iki 2117-03-26

7.2.

Nekilnojamas daiktas yra nekilnojamųjų kultūros vertybių teritorijoje (jų apsaugos zonoje)
 Daiktas: žemės sklypas Nr. 4400-4387-7352, aprašytas p. 2.1.
 [registravimo pagrindas: 2017-08-07 Kultūros paveldo departamento pranešimas Nr. 08-01
 Aprašymas: 2010-09-29 Vertinimo tarybos aktas Nr.: KPD-RM-1484
 Įrašas galioja: Nuo 2017-08-24

7.3.

Nekilnojamas daiktas yra nekilnojamųjų kultūros vertybių teritorijoje (jų apsaugos zonoje)
 Daiktas: žemės sklypas Nr. 4400-4387-7352, aprašytas p. 2.1.
 [registravimo pagrindas: 2017-08-07 Kultūros paveldo departamento pranešimas Nr. 08-01
 Aprašymas: 2013-05-06 Vertinimo tarybos aktas Nr.: KPD-AV-481; 2014-01-13 Vertinimo tarybos aktas Nr.: KPD-AV-481/1
 Įrašas galioja: Nuo 2017-08-24

8. Žymos:

8.1.

Teritorija, kurioje taikomos SŽNS, neįregistruota Nekilnojamojo turto registre: vandens tiekimo ir nuotekų, paviršinių nuotekų tvarkymo infrastruktūros apsaugos zonos (III skyrius, dešimtas skirsnis)
 Daiktas: žemės sklypas Nr. 4400-4387-7352, aprašytas p. 2.1.
 [registravimo pagrindas: 2019-06-06 Lietuvos Respublikos specialiųjų žemės naudojimo sąlygų įstatymas Nr. XIII-2166
 2019-12-19 Lietuvos Respublikos žemės ūkio ministro įsakymas Nr. 3D-711
 Plotas: 0.0722 ha
 Įrašas galioja: Nuo 2023-01-01

8.2.

Teritorija, kurioje taikomos SŽNS, neįregistruota Nekilnojamojo turto registre: šilumos perdavimo tinklų apsaugos zonos (III skyrius, dviliktasis skirsnis)
 Daiktas: žemės sklypas Nr. 4400-4387-7352, aprašytas p. 2.1.
 [registravimo pagrindas: 2019-06-06 Lietuvos Respublikos specialiųjų žemės naudojimo sąlygų įstatymas Nr. XIII-2166
 2019-12-19 Lietuvos Respublikos žemės ūkio ministro įsakymas Nr. 3D-711
 Plotas: 0.2079 ha
 Įrašas galioja: Nuo 2023-01-01

8.3.

Teritorija, kurioje taikomos SŽNS, neįregistruota Nekilnojamojo turto registre: kultūros paveldo objektų ir vietovių teritorijos, jų apsaugos zonos (V skyrius, pirmasis skirsnis)
 Daiktas: žemės sklypas Nr. 4400-4387-7352, aprašytas p. 2.1.
 [registravimo pagrindas: 2019-06-06 Lietuvos Respublikos specialiųjų žemės naudojimo sąlygų įstatymas Nr. XIII-2166
 2019-12-19 Lietuvos Respublikos žemės ūkio ministro įsakymas Nr. 3D-711
 Plotas: 0.8441 ha
 Įrašas galioja: Nuo 2023-01-01

8.4.

Teritorija, kurioje taikomos SŽNS, neįregistruota Nekilnojamojo turto registre: gruntinių geodezinių ženklų apsaugos zonos (VII skyrius, šeštasis skirsnis)
 Daiktas: žemės sklypas Nr. 4400-4387-7352, aprašytas p. 2.1.
 [registravimo pagrindas: 2019-06-06 Lietuvos Respublikos specialiųjų žemės naudojimo sąlygų įstatymas Nr. XIII-2166
 2019-12-19 Lietuvos Respublikos žemės ūkio ministro įsakymas Nr. 3D-711
 Plotas: 0.0003 ha
 Įrašas galioja: Nuo 2023-01-01

8.5.

Teritorija, kurioje taikomos SŽNS, neįregistruota Nekilnojamojo turto registre: elektros tinklų apsaugos zonos (III skyrius, ketvirtasis skirsnis)
 Daiktas: žemės sklypas Nr. 4400-4387-7352, aprašytas p. 2.1.
 [registravimo pagrindas: 2019-06-06 Lietuvos Respublikos specialiųjų žemės naudojimo sąlygų įstatymas Nr. XIII-2166
 2019-12-19 Lietuvos Respublikos žemės ūkio ministro įsakymas Nr. 3D-711
 Plotas: 0.094 ha
 Įrašas galioja: Nuo 2023-01-01

8.6.

Teritorija, kurioje taikomos SŽNS, neįregistruota Nekilnojamojo turto registre: elektroninių ryšių tinklų elektroninių ryšių infrastruktūros apsaugos zonos (III skyrius, vienuoliktasis skirsnis)
 Daiktas: žemės sklypas Nr. 4400-4387-7352, aprašytas p. 2.1.
 [registravimo pagrindas: 2019-06-06 Lietuvos Respublikos specialiųjų žemės naudojimo sąlygų įstatymas Nr. XIII-2166
 2019-12-19 Lietuvos Respublikos žemės ūkio ministro įsakymas Nr. 3D-711
 Plotas: 0.0275 ha
 Įrašas galioja: Nuo 2023-01-01

9. Teritorijos, kuriose taikomos SŽNS, įrašytos į NTK kadastro duomenų byloje įrašytų duomenų pagrindu: įrašų nėra

10. Daikto registravimas ir kadastro žymos:

10.1.

Suformuotas naujas (daikto registravimas)
 Daiktas: kiti statiniai Nr. 4400-6140-4078, aprašyti p. 2.5.
 kiti statiniai Nr. 4400-6140-4080, aprašyti p. 2.3.

KOPIJA TIKRA

Projekto vadovė

M N

- kiti statiniai Nr. 4400-6140-4104, aprašyti p. 2.4.
 kiti statiniai Nr. 4400-6140-4180, aprašyti p. 2.6.
 Įregistravimo pagrindas: 2023-06-21 Nekilnojamojo daikto kadastro duomenų byla
 2023-08-23 Savivaldybės tarybos sprendimas Nr. T1-77
 Įrašas galioja: Nuo 2023-09-21
- 10.2. Kadastrinius matavimus atliko (kadastro žyma)
 D. S.
 Daiktas: kelias (gatvė) Nr. 4400-6162-0453, aprašytas p. 2.7.
 Įregistravimo pagrindas: 2017-10-19 Kvalifikacijos pažymėjimas Nr.
 2023-08-07 Nekilnojamojo daikto kadastro duomenų byla
 Įrašas galioja: Nuo 2023-09-21
- 10.3. Kadastrinius matavimus atliko (kadastro žyma)
 C. J.
 Daiktas: kiti statiniai Nr. 4400-6140-4078, aprašyti p. 2.5.
 kiti statiniai Nr. 4400-6140-4080, aprašyti p. 2.3.
 kiti statiniai Nr. 4400-6140-4091, aprašyti p. 2.2.
 kiti statiniai Nr. 4400-6140-4104, aprašyti p. 2.4.
 kiti statiniai Nr. 4400-6140-4180, aprašyti p. 2.6.
 Įregistravimo pagrindas: 2017-10-19 Kvalifikacijos pažymėjimas Nr.
 2023-06-21 Nekilnojamojo daikto kadastro duomenų byla
 Įrašas galioja: Nuo 2023-09-21
- 10.4. Suformuotas naujas (daikto registravimas)
 Daiktas: kelias (gatvė) Nr. 4400-6162-0453, aprašytas p. 2.7.
 Įregistravimo pagrindas: 2023-08-07 Nekilnojamojo daikto kadastro duomenų byla
 2023-08-23 Savivaldybės tarybos sprendimas Nr. T1-77
 Įrašas galioja: Nuo 2023-09-21
- 10.5. Suformuotas naujas (daikto registravimas)
 Daiktas: kiti statiniai Nr. 4400-6140-4091, aprašyti p. 2.2.
 Įregistravimo pagrindas: 1996-02-28 Perdavimo - priėmimo aktas
 2023-06-21 Nekilnojamojo daikto kadastro duomenų byla
 Įrašas galioja: Nuo 2023-09-21
- 10.6. Kadastrinius matavimus atliko (kadastro žyma)
 T. P.
 Daiktas: žemės sklypas Nr. 4400-4387-7352, aprašytas p. 2.1.
 Įregistravimo pagrindas: 2008-06-11 Kvalifikacijos pažymėjimas Nr.
 2016-08-23 Nekilnojamojo daikto kadastro duomenų byla
 Įrašas galioja: Nuo 2016-11-30
- 10.7. Suformuotas naujas (daikto registravimas)
 Daiktas: žemės sklypas Nr. 4400-4387-7352, aprašytas p. 2.1.
 Įregistravimo pagrindas: 2016-08-23 Nekilnojamojo daikto kadastro duomenų byla
 2016-11-16 Nacionalinės žemės tarnybos teritorinio skyriaus vedėjo sprendimas
 Nr. 50SK-432-(14.50.98.)
 Įrašas galioja: Nuo 2016-11-30
11. Duomenys apie įregistruotas teritorijas, kuriose taikomos specialiosios žemės naudojimo sąlygos:
- 11.1. Teritorijos pavadinimas: Elektros tinklų apsaugos zonos (III skyrius, ketvirtasis skirsnis)
 Teritorijos unikalus numeris: 100124335
 Įregistravimo pagrindas: AB "Energijos skirstymo operatorius"; 2021-10-26 Vilniaus al. 20, Druskininkai,
 Druskininkų sav. Nr. E1N6171034
 Įregistravimo data: 2021-11-29
 Duomenų pakeitimo pagrindas: AB "Energijos skirstymo operatorius"; 2021-10-26 Vilniaus al. 20, Druskininkai,
 Druskininkų sav. Nr. E1N6171034
 Duomenų pakeitimo data: 2023-04-26
 Žemės sklypo plotas, patenkantis į Teritoriją: 209 kv. m, nuo 2023-04-26
- 11.2. Teritorijos pavadinimas: Elektros tinklų apsaugos zonos (III skyrius, ketvirtasis skirsnis)
 Teritorijos unikalus numeris: 100094411
 Įregistravimo pagrindas: Lietuvos Respublikos energetikos ministerija; 2021-10-25 Įsakymas dėl Varėnos
 elektros tinklų teritorijų plano patvirtinimo Nr. 1-279
 Įregistravimo data: 2021-11-08
 Žemės sklypo plotas, patenkantis į Teritoriją: 102 kv. m, nuo 2023-01-04
- 11.3. Teritorijos pavadinimas: Elektros tinklų apsaugos zonos (III skyrius, ketvirtasis skirsnis)
 Teritorijos unikalus numeris: 100122352
 Įregistravimo pagrindas: Lietuvos Respublikos energetikos ministerija; 2021-10-25 Įsakymas dėl Varėnos
 elektros tinklų teritorijų plano patvirtinimo Nr. 1-279
 Įregistravimo data: 2021-11-23
 Žemės sklypo plotas, patenkantis į Teritoriją: 181 kv. m, nuo 2023-01-04
- 11.4. Teritorijos pavadinimas: Elektros tinklų apsaugos zonos (III skyrius, ketvirtasis skirsnis)
 Teritorijos unikalus numeris: 100119183
 Įregistravimo pagrindas: Lietuvos Respublikos energetikos ministerija; 2021-10-25 Įsakymas dėl Varėnos
 elektros tinklų teritorijų plano patvirtinimo Nr. 1-279
 Įregistravimo data: 2021-11-23
 Žemės sklypo plotas, patenkantis į Teritoriją: 181 kv. m, nuo 2023-01-04
- 11.5. Teritorijos pavadinimas: Šilumos perdavimo tinklų apsaugos zonos (III skyrius, dvyliktasis skirsnis)
 Teritorijos unikalus numeris: 100378706
 Įregistravimo pagrindas: Lietuvos Respublikos energetikos ministerija; 2022-12-19 ĮSAKYMAS DĖL
 DRUSKININKŲ SAVIVALDYBĖS TERITORIJOJE ESANČIŲ DRUSKININKŲ MIESTO,
 LEIPALINGIO IR VIEČIŪNŲ MIESTELIŲ ŠILUMOS PERDAVIMO TINKLŲ APSAUGOS
 ZONŲ PLANO PATVIRTINIMO Nr. 1-464
 Įregistravimo data: 2022-12-19
 Žemės sklypo plotas, patenkantis į Teritoriją: 123 kv. m, nuo 2023-01-05
- 11.6. Teritorijos pavadinimas: Šilumos perdavimo tinklų apsaugos zonos (III skyrius, dvyliktasis skirsnis)
 Teritorijos unikalus numeris: 100378692
 Įregistravimo pagrindas: Lietuvos Respublikos energetikos ministerija; 2022-12-19 ĮSAKYMAS DĖL
 DRUSKININKŲ SAVIVALDYBĖS TERITORIJOJE ESANČIŲ DRUSKININKŲ MIESTO,
 LEIPALINGIO IR VIEČIŪNŲ MIESTELIŲ ŠILUMOS PERDAVIMO TINKLŲ APSAUGOS
 ZONŲ PLANO PATVIRTINIMO Nr. 1-464

KOPIJA TIKRA

Projekto vadovė
M N

[registravimo data: 2022-12-19
Žemės sklypo plotas, patenkantis į Teritoriją: 275 kv. m, nuo 2023-01-05

11.7.

Teritorijos pavadinimas: Šilumos perdavimo tinklų apsaugos zonos (III skyrius, dvilyktasis skirsnis)
Teritorijos unikalus numeris: 100380821
[registravimo pagrindas: Lietuvos Respublikos energetikos ministerija; 2022-12-19 ĮSAKYMAS DĖL
DRUSKININKŲ SAVIVALDYBĖS TERITORIJOJE ESANČIŲ DRUSKININKŲ MIESTO,
LEIPALINGIO IR VIEČIŪNŲ MIESTELIŲ ŠILUMOS PERDAVIMO TINKLŲ APSAUGOS
ZONŲ PLANO PATVIRTINIMO Nr. 1-464

[registravimo data: 2022-12-27
Žemės sklypo plotas, patenkantis į Teritoriją: 1831 kv. m, nuo 2023-01-05

11.8.

Elektroninių ryšių tinklų elektroninių ryšių infrastruktūros apsaugos zonos (III skyrius,
Teritorijos pavadinimas: vienuoliktasis skirsnis)
Teritorijos unikalus numeris: 100354721
[registravimo pagrindas: Lietuvos Respublikos susisiekimo ministerija; 2022-06-22 Telia tinklo apsaugos zonos
planas Druskininkų savivaldybėje Nr. 3-320

[registravimo data: 2022-07-05
Žemės sklypo plotas, patenkantis į Teritoriją: 164 kv. m, nuo 2023-01-04

12. Registro pastabos ir nuorodos: įrašų nėra

13. Kita informacija: įrašų nėra

14. Informacija apie duomenų sandoriui tikslinimą: įrašų nėra

Dokumentą atspausdino

I . K

KOPIJA TIKRA

Projekto vadovė

M N

DETALŪS METADUOMENYS

Dokumento sudarytojas (-ai)	Druskininkų savivaldybės administracija
Dokumento pavadinimas (antraštė)	TECHNINIO PROJEKTO PARENGIMO IR PROJEKTO VYKDYMO PRIEŽIŪROS PASLAUGŲ SUTARTIS
Dokumento registracijos data ir numeris	2023-10-05 Nr. 26-635
Dokumento gavimo data ir dokumento gavimo registracijos numeris	-
Dokumento specifikacijos identifikavimo žymuo	ADOC-V1.0
Parašo paskirtis	Pasirašymas
Parašą sukūrusio asmens vardas, pavardė ir pareigos	V J Šavivaldybės administracijos direktorius
Parašo sukūrimo data ir laikas	2023-10-04 12:40
Parašo formatas	Trumpalaikio galiojimo (XAdES-T)
Laiko žymoje nurodytas laikas	2023-10-04 12:40
Informacija apie sertifikavimo paslaugų teikėją	EID-SK 2016
Sertifikato galiojimo laikas	2020-07-28 17:15 - 2025-07-27 23:59
Parašo paskirtis	Pasirašymas
Parašą sukūrusio asmens vardas, pavardė ir pareigos	A. S. Direktorius
Parašo sukūrimo data ir laikas	2023-10-05 11:16
Parašo formatas	Einamojo galiojimo (XAdES-EPES)
Laiko žymoje nurodytas laikas	
Informacija apie sertifikavimo paslaugų teikėją	EID-SK 2016
Sertifikato galiojimo laikas	2023-04-17 14:33 - 2028-04-15 23:59
Parašo paskirtis	Registravimas
Parašą sukūrusio asmens vardas, pavardė ir pareigos	B. M. Vyriausiasis specialistas
Parašo sukūrimo data ir laikas	2023-10-05 12:59
Parašo formatas	Trumpalaikio galiojimo (XAdES-T)
Laiko žymoje nurodytas laikas	2023-10-05 12:59
Informacija apie sertifikavimo paslaugų teikėją	EID-SK 2016
Sertifikato galiojimo laikas	2019-08-02 15:41 - 2024-07-31 23:59
Informacija apie būdus, naudotus metaduomenų vientisumui užtikrinti	-
Pagrindinio dokumento priedų skaičius	7
Pagrindinio dokumento pridedamų dokumentų skaičius	0
Priedamo dokumento sudarytojas (-ai)	-
Priedamo dokumento pavadinimas (antraštė)	DR1247 M. K. Čiurlionio paminklas.pdf
Priedamo dokumento registracijos data ir numeris	-
Priedamo dokumento sudarytojas (-ai)	-
Priedamo dokumento pavadinimas (antraštė)	DR1247 M. K. Čiurlionio paminklo aikštelė.pdf
Priedamo dokumento registracijos data ir numeris	-
Priedamo dokumento sudarytojas (-ai)	-
Priedamo dokumento pavadinimas (antraštė)	DR1247 M. K. Čiurlionio skvero takai.pdf
Priedamo dokumento registracijos data ir numeris	-
Priedamo dokumento sudarytojas (-ai)	-
Priedamo dokumento pavadinimas (antraštė)	DR8413 Gatvė - privažiavimas nuo V. Kudirkos gatvės iki Vilniaus al. 7.pdf
Priedamo dokumento registracijos data ir numeris	-
Priedamo dokumento sudarytojas (-ai)	-

Projekto vadovė

M. N.

KOPIJA TIKRA

Priedamo dokumento pavadinimas (antraštė)	Specialiųjų pirkimo sąlygų 2 priedas Techninė užduoties Pakeitimas.pdf
Priedamo dokumento registracijos data ir numeris	-
Priedamo dokumento sudarytojas (-ai)	-
Priedamo dokumento pavadinimas (antraštė)	Specialiųjų pirkimo sąlygų 2 priedas Techninė užduotis.pdf
Priedamo dokumento registracijos data ir numeris	-
Priedamo dokumento sudarytojas (-ai)	-
Priedamo dokumento pavadinimas (antraštė)	RC išrašas M. K. Čiurlionio paminklo skveras.pdf
Priedamo dokumento registracijos data ir numeris	-
Programinės įrangos, kuria naudojantis sudarytas elektroninis dokumentas, pavadinimas	Elpako v.20230929.4
Informacija apie elektroninio dokumento ir elektroninio (-ių) parašo (-ų) tikrinimą (tikrinimo data)	Tikrinant dokumentą nenustatyta jokių klaidų (2023-10-05)
Elektroninio dokumento nuorašo atspausdinimo data ir ją atspausdinęs darbuotojas	2023-10-05 nuorašą suformavo E' M
Paieškos nuoroda	-
Papildomi metaduomenys	-

KOPIJA TIKRA

Projekto vadovas
 id N



UAB

PROJEKTAVIMO IR RESTAURAVIMO INSTITUTAS

ĮSAKYMAS

2023 m. spalio mėn. 6 d. Nr. T-24-23-22
Vilnius

DĖL STATINIO PROJEKTO VADOVO IR STATINIO PROJEKTO DALIŲ VADOVŲ SKYRIMO

Statinio projekto rengimo pagrindas: sutartis Nr. 26-635 / PRI. 23-22
Statytojas: Druskininkų savivaldybės administracija
Statinio projekto pavadinimas: Kultūros paveldo objekto (20036) M. K. Čiurlionio paminklo skvero rekonstravimo techninis projektas
Statybos darbų rūšis: Rekonstravimas
Tvarkybos darbų rūšis: Remontas, restauravimas
Etapas: Techninis projektas, tvarkybos darbų projektas

Statinio projekto vadove nuo 2023 m. spalio mėn. 6 d. skiriu:

M N kuri yra:

Architekto kvalifikacijos atestatas Nr.

Statinio projekto, statinio projekto vykdymo priežiūros, statinio projekto architektūrinės dalies, statinio projekto architektūrinės dalies vykdymo priežiūros vadovė.

Statinių kategorija: ypatingieji ir neypatingieji statiniai, įskaitant statinius, esančius kultūros paveldo objektų teritorijoje, jo apsaugos zonoje ar kultūros paveldo vietovėje (išskyrus kultūros paveldo objektus ir kultūros paveldo statinius).

Teritorijų planavimo vadovė, Kompleksinio teritorijų planavimo dokumentų rūšies: vietovės lygmens detalieji planai.

Specialiojo teritorijų planavimo dokumentų rūšies: vietovės lygmens inžinerinės infrastruktūros vystymo planai ir vietovės, savivaldybės lygmens nekilnojamojo kultūros paveldo apsaugos specialieji planai.

Nekilnojamojo kultūros paveldo apsaugos specialisto kvalifikacijos atestatas Nr.

Nekilnojamojo kultūros paveldo taikomieji moksliniai ir ardomieji tyrimai – architektūriniai tyrimai.

Tvarkybos darbų projektų rengimas ir vadovavimas projektavimui – architektūrinio paveldo tvarkybos darbų projektavimas.

Tvarkybos darbų projektų rengimas ir vadovavimas projektavimui – inžinerinio paveldo tvarkybos darbų projektavimas.

Tvarkybos darbų projektų rengimas ir vadovavimas projektavimui – archeologinio paveldo tvarkybos darbų projektavimas.

Paveldosaugos (specialioji) ekspertizė – tvarkybos darbų projektai.

Paveldosaugos (specialioji) ekspertizė – nekilnojamojo kultūros paveldo apsaugos specialioji teritorijų planavimo dokumentų.

Paveldosaugos (specialioji) ekspertizė – nekilnojamojo kultūros paveldo vertinimo, pagal reikšmingumą lemiantį vertingųjų savybių pobūdį ar jų derinį – etnokultūrinio, architektūrinio, sakralinio, urbanistinio, inžinerinio, memorialinio.

Tvarkybos darbų Projektų vykdymo priežiūra ir vadovavimas tvarkybos darbų Projektų vykdymo priežiūrai – tvarkybos darbų projektų sprendinių įgyvendinimo priežiūra.

Statinio projekto dalių vadovai:

Bendroji dalis	M	Nemunienė ()
Sklypo sutvarkymo (sklypo plano) dalis	M	Nemunienė ()
Tvarkybos darbų projektas	M	Nemunienė ()
Elektrotechninė dalis	T	B ()

Direktorius

A ξ

Suderinta:

M N

Architekto

KVALIFIKACIJOS A T E S T A T A S

LIETUVOS ARCHITEKTŲ RŪMAI

Nr.

M *N*

**Statinio projekto, statinio projekto vykdymo priežiūros,
statinio projekto architektūrinės dalies,
statinio projekto architektūrinės dalies vykdymo priežiūros,
statinio projekto sklypo plano (sklypo sutvarkymo) dalies,
statinio projekto sklypo plano (sklypo sutvarkymo) dalies vykdymo priežiūros
vadovė**

Statinių kategorija: ypatingieji ir neypatingieji statiniai, įskaitant statinius, esančius kultūros paveldo objekto teritorijoje, apsaugos zonoje ar kultūros paveldo vietovėje (išskyrus kultūros paveldo objektus ir kultūros paveldo statinius)

**Teritorijų planavimo vadovė
Kompleksinio teritorijų planavimo dokumentų rūšies:
vietovės lygmens detalieji planai**

**Specialiojo teritorijų planavimo dokumentų rūšies:
vietovės lygmens inžinerinės infrastruktūros vystymo planai
vietovės, savivaldybės lygmens nekilnojamojo kultūros paveldo apsaugos specialieji
planai**

Lietuvos architektų rūmų pirmininkas



L R

MAUTA
KOPIJA TIKRA

Architektų profesinio atestavimo komisijos

2016 m. sausio mėn. 28 d. posėdžio protokolas Nr. 109
2021 m. vasario mėn. 3 d. posėdžio protokolas Nr. 176

Projekto vadovė
M *N*



LIETUVOS RESPUBLIKOS
KULTŪROS MINISTERIJA

NEKILNOJAMOJO KULTŪROS PAVELDO
APSAUGOS SPECIALISTO
KVALIFIKACIJOS ATESTATAS

2018-09-10

Nr. [redacted]

(data)

M. [redacted] N. [redacted]

(atestuoto specialisto vardas, pavardė)

Nekilnojamojo kultūros paveldo taikomieji moksliniai ir ardomieji tyrimai – architektūriniai tyrimai

Tvarkybos darbų projektų rengimas ir vadovavimas projektavimui – architektūrinio paveldo tvarkybos darbų projektavimas

Tvarkybos darbų projektų rengimas ir vadovavimas projektavimui – inžinerinio paveldo tvarkybos darbų projektavimas

Tvarkybos darbų projektų rengimas ir vadovavimas projektavimui – archeologinio paveldo tvarkybos darbų projektavimas

Paveldosaugos (specialioji) ekspertizė – tvarkybos darbų projektai

Paveldosaugos (specialioji) ekspertizė – nekilnojamojo kultūros paveldo apsaugos specialiojo teritorijų planavimo dokumentų

Paveldosaugos (specialioji) ekspertizė – nekilnojamojo kultūros paveldo vertinimo, pagal reikšmingumą lemiantį vertingųjų

savybių pobūdį ar jų derinį – etnokultūrinio, architektūrinio, sakralinio, urbanistinio, inžinerinio, memorialinio

Tvarkybos darbų projektų vykdymo priežiūra ir vadovavimas tvarkybos darbų projektų vykdymo priežiūrai – tvarkybos darbų projektų sprendinių įgyvendinimo priežiūra

(nekilnojamojo kultūros paveldo apsaugos veikla (-os) ir specializacija (-os))

Lietuvos Respublikos kultūros ministras

[redacted] (parašas)

[redacted] R. [redacted]

(vardas ir pavardė)

KOPIJA TIKRA

Projekto vadovė

[redacted]



STATYBOS PRODUKCIJOS
SERTIFIKAVIMO CENTRAS

Valstybės įmonė Statybos produkcijos sertifikavimo centras, įmonės kodas 110068926, Linkmenų g. 28, LT-08217 Vilnius

KVALIFIKACIJOS ATESTATAS

Nr

T B

A.k.

Suteikta teisė eiti ypatingojo statinio projekto dalies vadovo ir ypatingojo statinio projekto dalies vykdymo priežiūros vadovo pareigas.

Statiniai: gyvenamieji ir negyvenamieji pastatai, taip pat minėti statiniai, esantys kultūros paveldo objekto teritorijoje, jo apsaugos zonoje, kultūros paveldo vietovėje.
Projekto dalis: elektrotechnikos (iki 1000 V įtampos).

Direktorius



Va

G

Išduotas 2018 m. rugpjūčio 31 d.

Pirmą kartą išduotas 2013 m. rugsėjo 27 d.

Kvalifikacijos atestatų registras skelbiamas www.spsc.lt

KOPIJA TIKRA

Projekto vadovė
M. Vė



STATYBOS PRODUKCIJOS
SERTIFIKAVIMO CENTRAS

Valstybės įmonė Statybos produkcijos sertifikavimo centras, įmonės kodas 110068926, Linkmenų g. 28, LT-08217 Vilnius

KVALIFIKACIJOS ATESTATAS

Nr.

T B

A.k.

Suteikta teisė eiti ypatingojo statinio projekto dalies vadovo ir ypatingojo statinio projekto dalies vykdymo priežiūros vadovo pareigas.

Statiniai: gyvenamieji ir negyvenamieji pastatai, susisiekimo komunikacijos, inžineriniai tinklai, hidrotechnikos statiniai, kiti inžineriniai statiniai, taip pat minėti statiniai, esantys kultūros paveldo objekto teritorijoje, jo apsaugos zonoje, kultūros paveldo vietovėje.

Projekto dalys: elektroninių ryšių (telekomunikacijų), procesų valdymo ir automatizacijos, apsauginės signalizacijos, gaisro aptikimo ir signalizavimo.

KOPIJA TIKRA

Projekto vadovė

Direktorius



V.

2

Išduotas 2018 m. rugpjūčio 31 d.

Pirmą kartą išduotas 2008 m. spalio 31 d.

Kvalifikacijos atestatų registras skelbiamas www.spsc.lt



STATYBOS PRODUKCIJOS
SERTIFIKAVIMO CENTRAS

Valstybės įmonė Statybos produkcijos sertifikavimo centras, įmonės kodas 110068926, Linkmenų g. 26, LT-08217 Vilnius

KVALIFIKACIJOS ATESTATAS

Nr.

E K J

A.k.

Suteikta teisė eiti ypatingojo statinio projekto dalies vadovės, ypatingojo statinio projekto dalies vykdymo priežiūros vadovės, ypatingojo statinio specialiųjų statybos darbų vadovės ir ypatingojo statinio specialiųjų statybos darbų techninės priežiūros vadovės pareigas.

Statiniai: gyvenamieji ir negyvenamieji pastatai, susisiekimo komunikacijos, inžineriniai tinklai, hidrotechnikos statiniai, kiti inžineriniai statiniai, taip pat minėti statiniai, esantys kultūros paveldo objekto teritorijoje, jo apsaugos zonoje, kultūros paveldo vietovėje.

Projekto dalys: vandentiekio ir nuotekų šalinimo, statybos skaičiuojamosios kainos nustatymo.

Specialieji statybos darbai: vandentiekio ir nuotekų šalinimo tinklų tiesimas; statinio vandentiekio ir nuotekų šalinimo inžinerinių sistemų įrengimas.

Direktorius



V 3

Išduotas 2018 m. kovo 23 d.

Pirmą kartą išduotas 2009 m. kovo 19 d.

Kvalifikacijos atestatų registras skelbiamas www.spsc.lt

STATYBOS PRODUKCIJOS SERTIFIKAVIMO CENTRAS

KOPIJA TIKRA

Projekto vadovė



STATYBOS PRODUKCIJOS
SERTIFIKAVIMO CENTRAS

Valstybės įmonė Statybos produkcijos sertifikavimo centras, įmonės kodas 110068926, Linkmenų g. 28, LT-08217 Vilnius

KVALIFIKACIJOS ATESTATAS

Nr. [redacted]

E [redacted] **N** [redacted]

A.k. [redacted]

Suteikta teisė eiti ypatingojo statinio projekto dalies vadovo ir ypatingojo statinio projekto dalies vykdymo priežiūros vadovo pareigas.

Statiniai: gyvenamieji ir negyvenamieji pastatai, susisiekimo komunikacijos, inžineriniai tinklai, hidrotechnikos statiniai, kiti inžineriniai statiniai, taip pat minėti statiniai, esantys kultūros paveldo objekto teritorijoje, jo apsaugos zonoje, kultūros paveldo vietovėje.

Projekto dalys: pasirengimo statybai ir statybos darbų organizavimo, statybos skaičiuojamosios kainos nustatymo.

Direktorius



V [redacted] G [redacted]

Išduotas 2018 m. liepos 11 d.

Pirmą kartą išduotas 2009 m. lapkričio 12 d.

Kvalifikacijos atestatų registras skelbiamas www.spsc.lt



STATYBOS PRODUKCIJOS
SERTIFIKAVIMO CENTRAS

Valstybės įmonė Statybos produkcijos sertifikavimo centras, įmonės kodas 110068926, Linkmenų g. 28, LT-08217 Vilnius

KVALIFIKACIJOS ATESTATAS

N [redacted]

R [redacted] J [redacted]

KONFIDENCIALU

Suteikta teisė eiti ypatingojo statinio projekto vadovo ir ypatingojo statinio projekto vykdymo priežiūros vadovo pareigas.

Statiniai: susisiekimo komunikacijos (keliai, gatvės, geležinkelio kelias, kiti transporto statiniai), taip pat minėti statiniai, esantys kultūros paveldo objekto teritorijoje, jo apsaugos zonoje, kultūros paveldo vietovėje.

KOPIJA TIKRA

Projekto vadovė

Direktorius



V. [redacted] G. [redacted]

Išduotas 2021 m. spalio 22 d.

Pirmą kartą išduotas 2017 m. gegužės 19 d.

Kvalifikacijos atestatų registras skelbiamas www.spsc.lt



STATYBOS PRODUKCIJOS
SERTIFIKAVIMO CENTRAS

Valstybės įmonė Statybos produkcijos sertifikavimo centras, įmonės kodas 110068926, Linkmenų g. 28, LT-08217 Vilnius

KVALIFIKACIJOS ATESTATAS

Nr. [redacted]

P. [redacted] J. [redacted]

KONFIDENCIALU

Suteikta teisė eiti ypatingojo statinio projekto dalies vadovo ir ypatingojo statinio projekto dalies vykdymo priežiūros vadovo pareigas.

Statiniai: susisiekimo komunikacijos (keliai, gatvės, geležinkelio kelias, kiti transporto statiniai), taip pat minėti statiniai, esantys kultūros paveldo objekto teritorijoje, jo apsaugos zonoje, kultūros paveldo vietovėje.

Projekto dalys: konstrukcijų, susisiekimo, pasirengimo statybai ir statybos darbų organizavimo, statybos skaičiuojamosios kainos nustatymo.

KOPIJA TIKRA

Projekto vadovė

Direktorius



V. [redacted] G. [redacted]

Išduotas 2021 m. spalio 22 d.

Pirmą kartą išduotas 2016 m. gruodžio 22 d.

Kvalifikacijos atestatų registras skelbiamas www.spsc.lt